


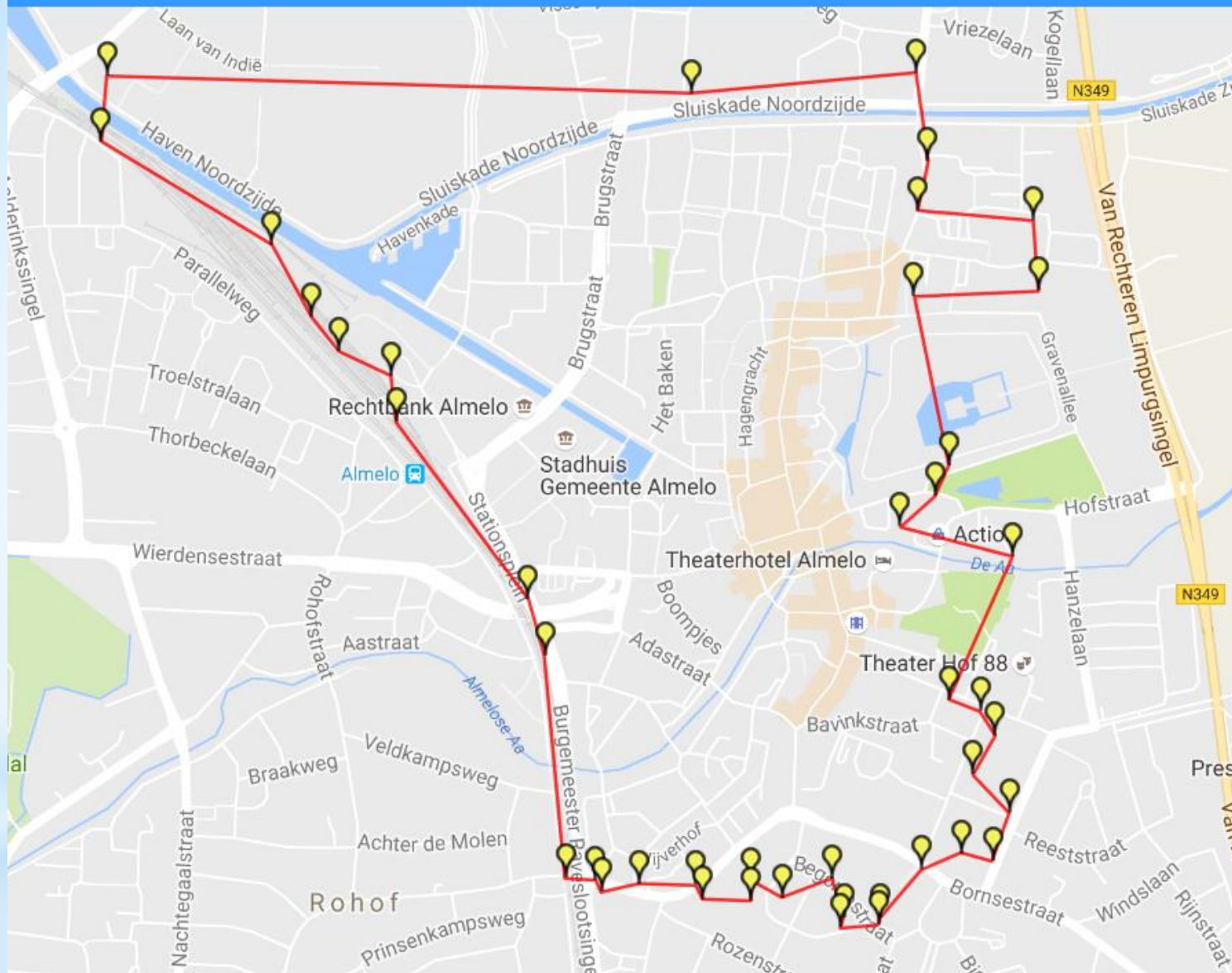
Rondje langs de groepen

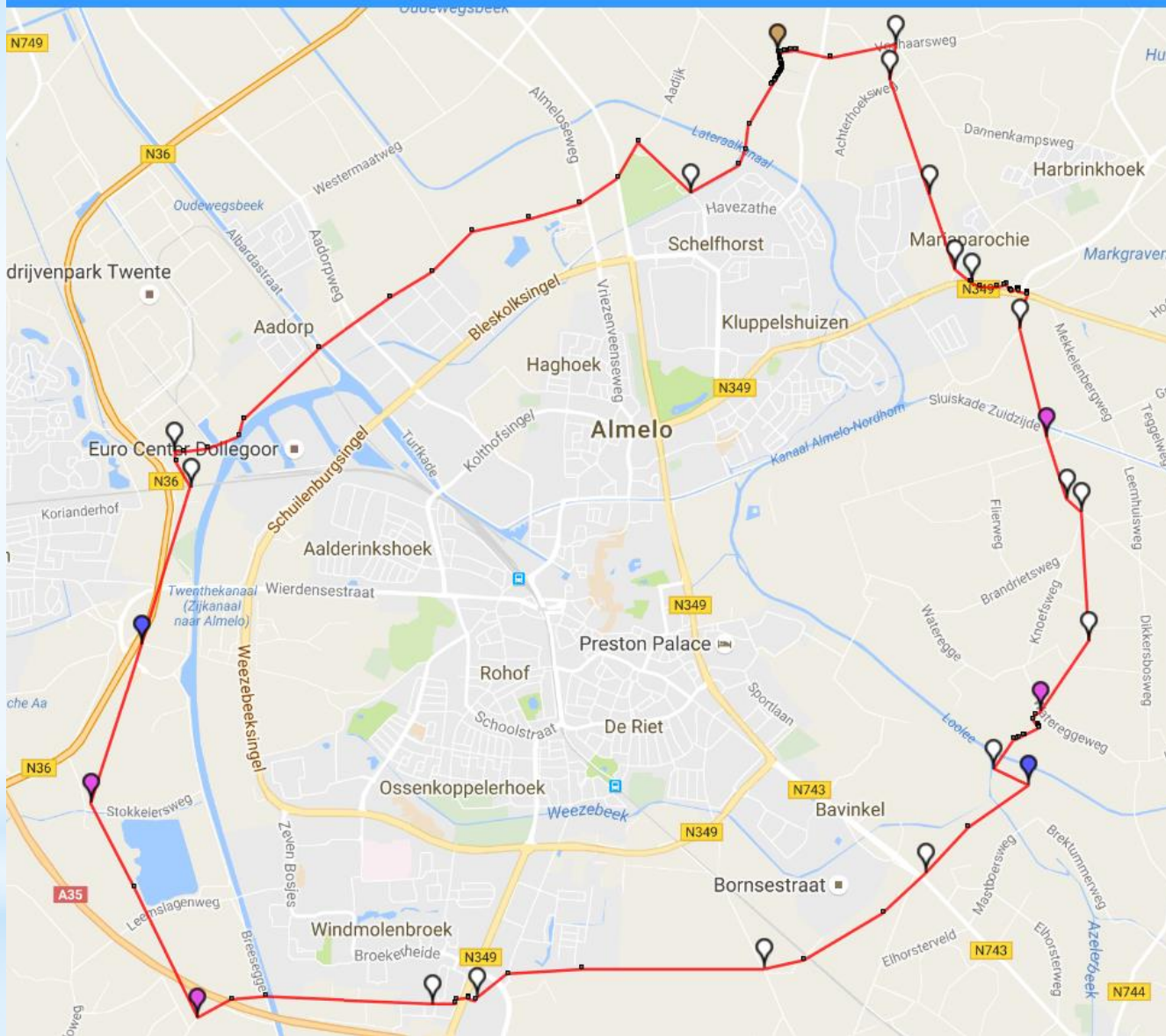


Platform Markestenen en Markegrenzen Twente

26 november 2016

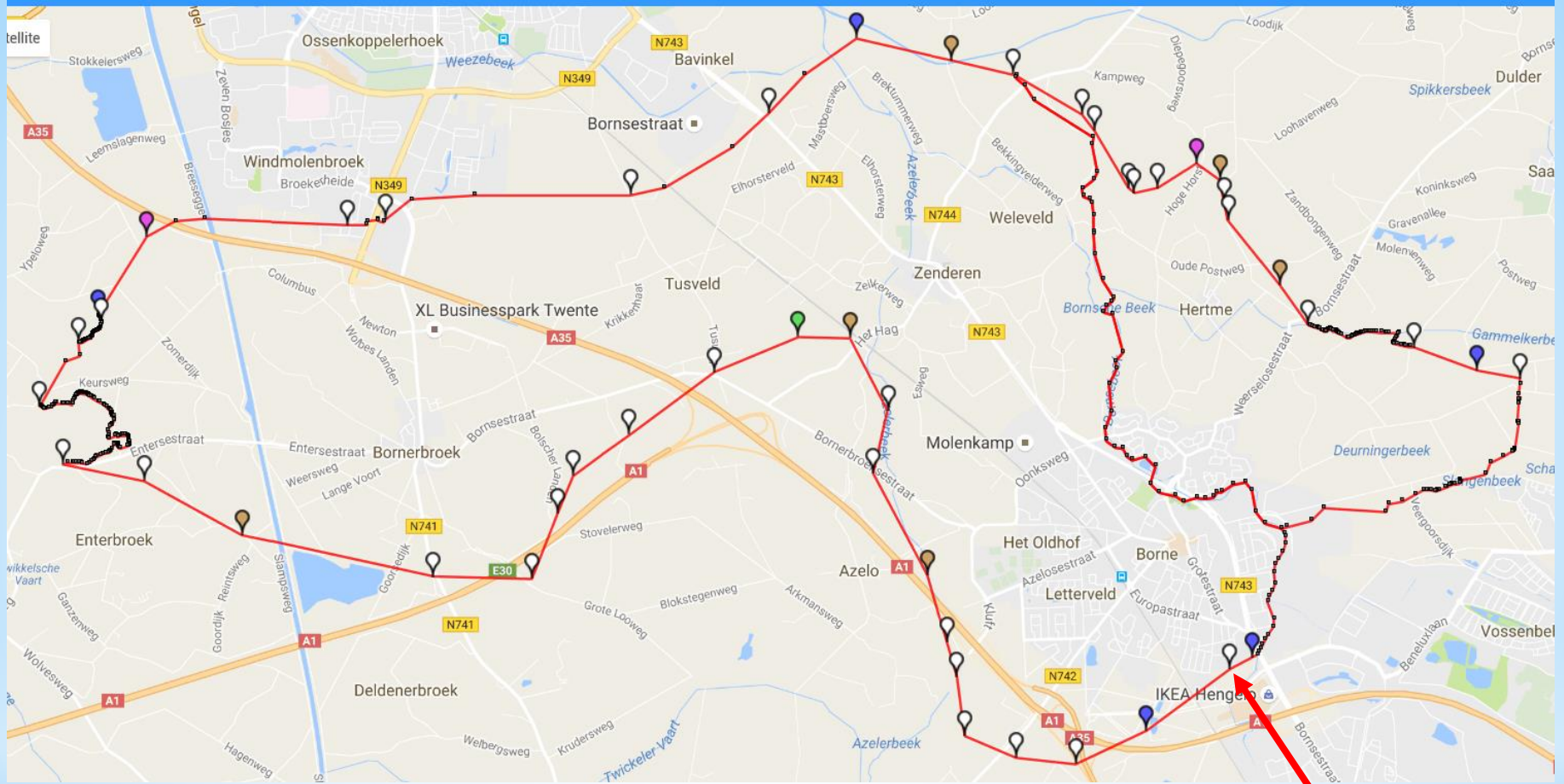
De stad Almelo





Bert Nijkamp

De marken van Borne



Bertie Velthuis en Joop Kroese (Borne)

- Plaatsing van een steen aan het Van Speykplein komt eraan (zie pijl)

De marken van Delden




Geplande activiteiten:

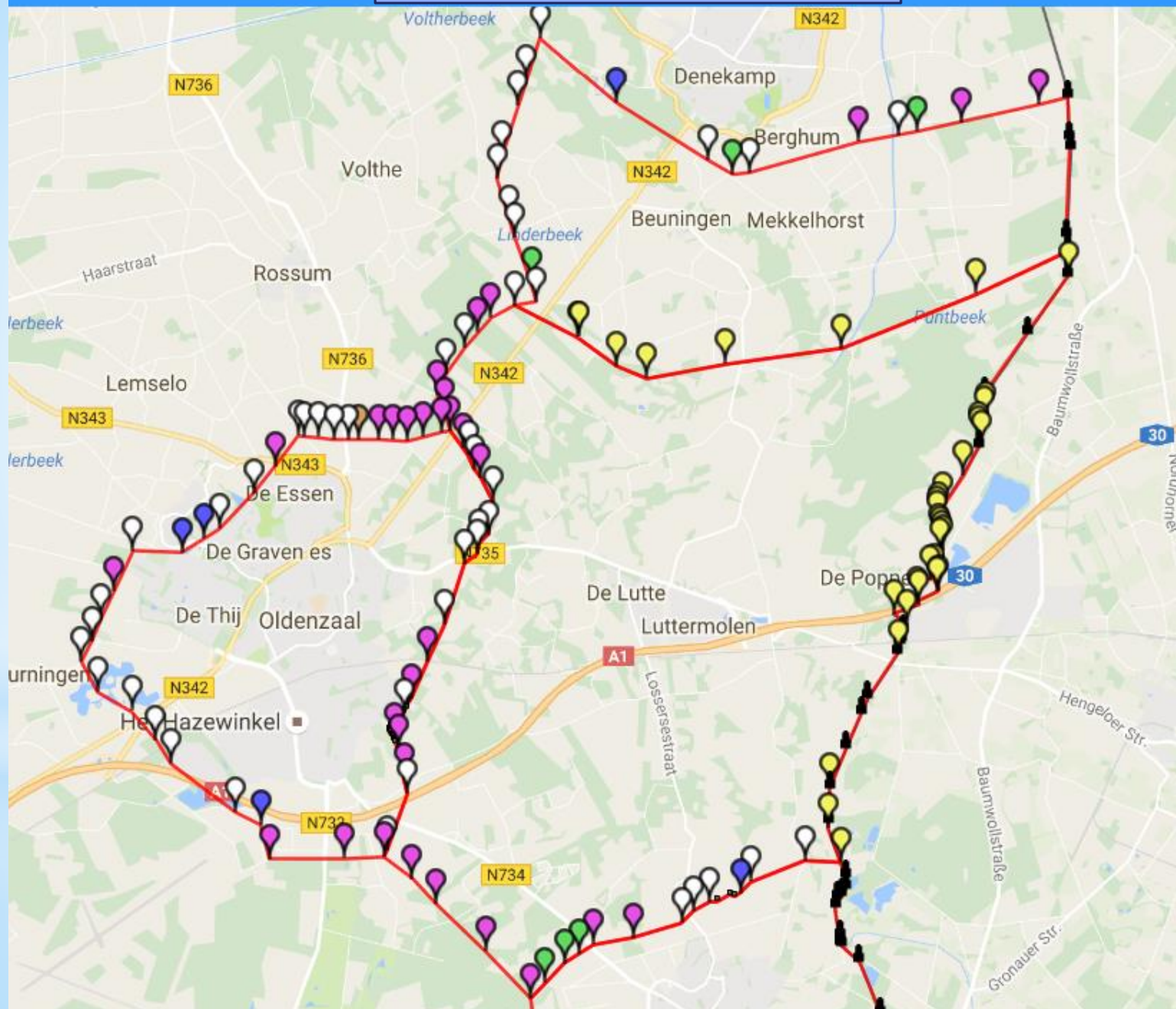
- Activeren buurtgenoten
- Contact leggen en onderhouden met grensmarken
- Zoektocht naar sporen langs de Regge
- 3 maandelijks bijdrage over gevonden Markestenen in het periodiek
- Onderzoek naar het verdwijnen van de SD N 18 en andere stenen in en rond Delden.

Ondernomen activiteiten:

- Vondst Steen bij Goorhuis, op de grens van Deldenersesch/Deldenerbroek en Azelo
- Vondst Steen op Meesters Haar, op de grenzen Weddehoen/Kotwijk, Bentelo en Hengevelde.



De Dree Marken



Markestenen Berghuizen,

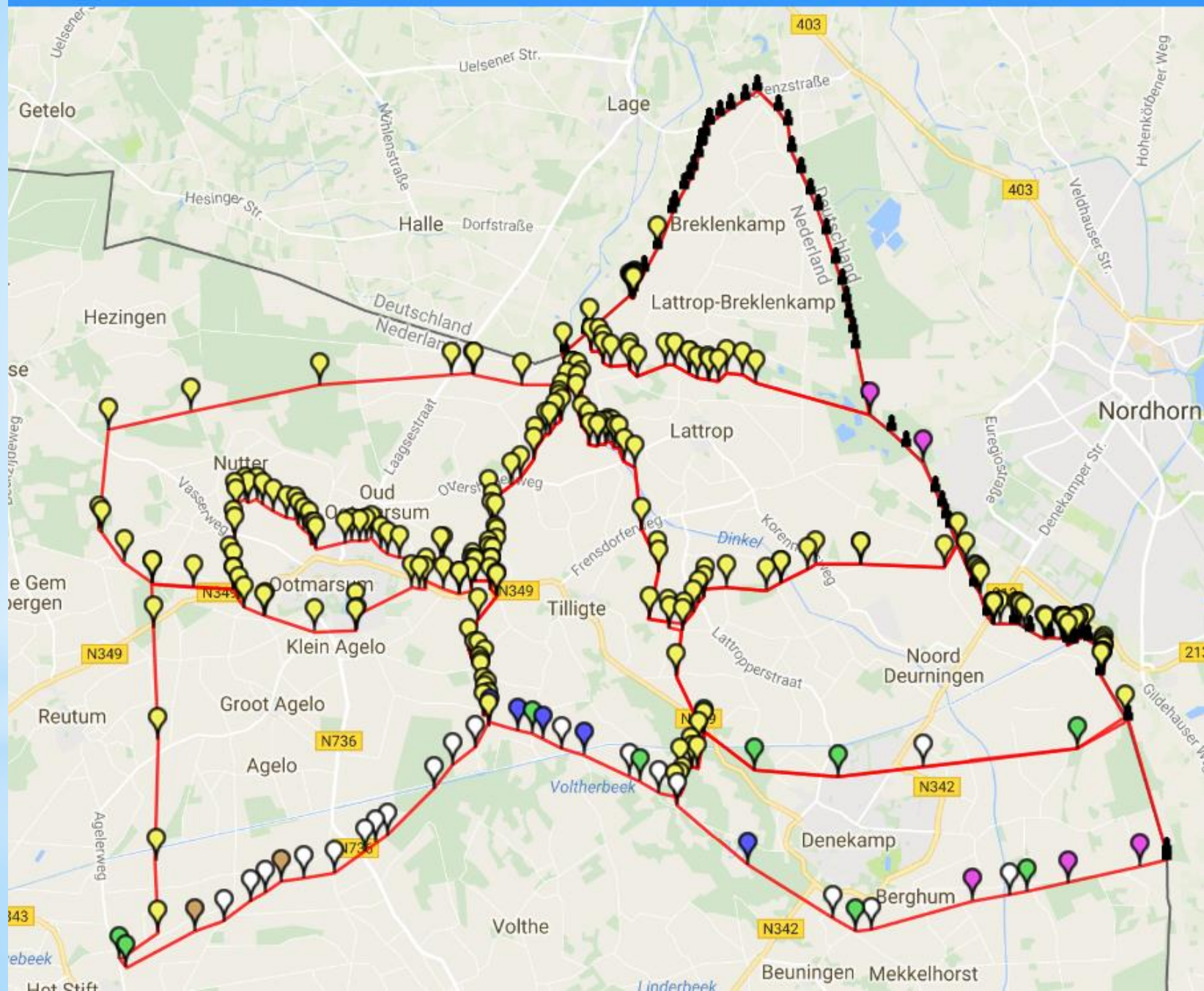
zichtbaar, bereikbaar en beleefbaar maken van cultureel erfgoed

- Inventarisatie afgerond
- Overleg over plaatsen nieuwe stenen
- Ontwikkelen fiets- en wandelroute Rondje Oldenzaal
- Schrijven begeleidend boekje
- Subsidies
- Markeringsbordjes, infoborden

Geplande activiteiten

- Plaatsen van 20 nieuwe stenen:
14 gemeente Oldenzaal, 5 Natuurmonumenten, 1 eigen beheer
- Plaatsen ± 40 markeringsbordjes
- Uitrollen fiets- en wandelroute (Routenetwerk)
- Boekje Loakgang rond Oldenzaal (met VVV Oldenzaal)
- App's
- Onderhoud

De marken van Denekamp





Zoektocht naar markestenen in oud gemeente Denekamp

Begonnen in voorjaar 2016 in de marke Denekamp

Gevonden tot nu toe;
Steen 11.21-01, Steen 11.21-02 en Steen 11.21-05. Steen
11.21-09 was al langer bekend



Marke Denekamp zo goed als afgerond. 4 stenen zijn nu bekend.

Onze groep zal de zoektocht voortzetten in de marke Noord-Deurningen



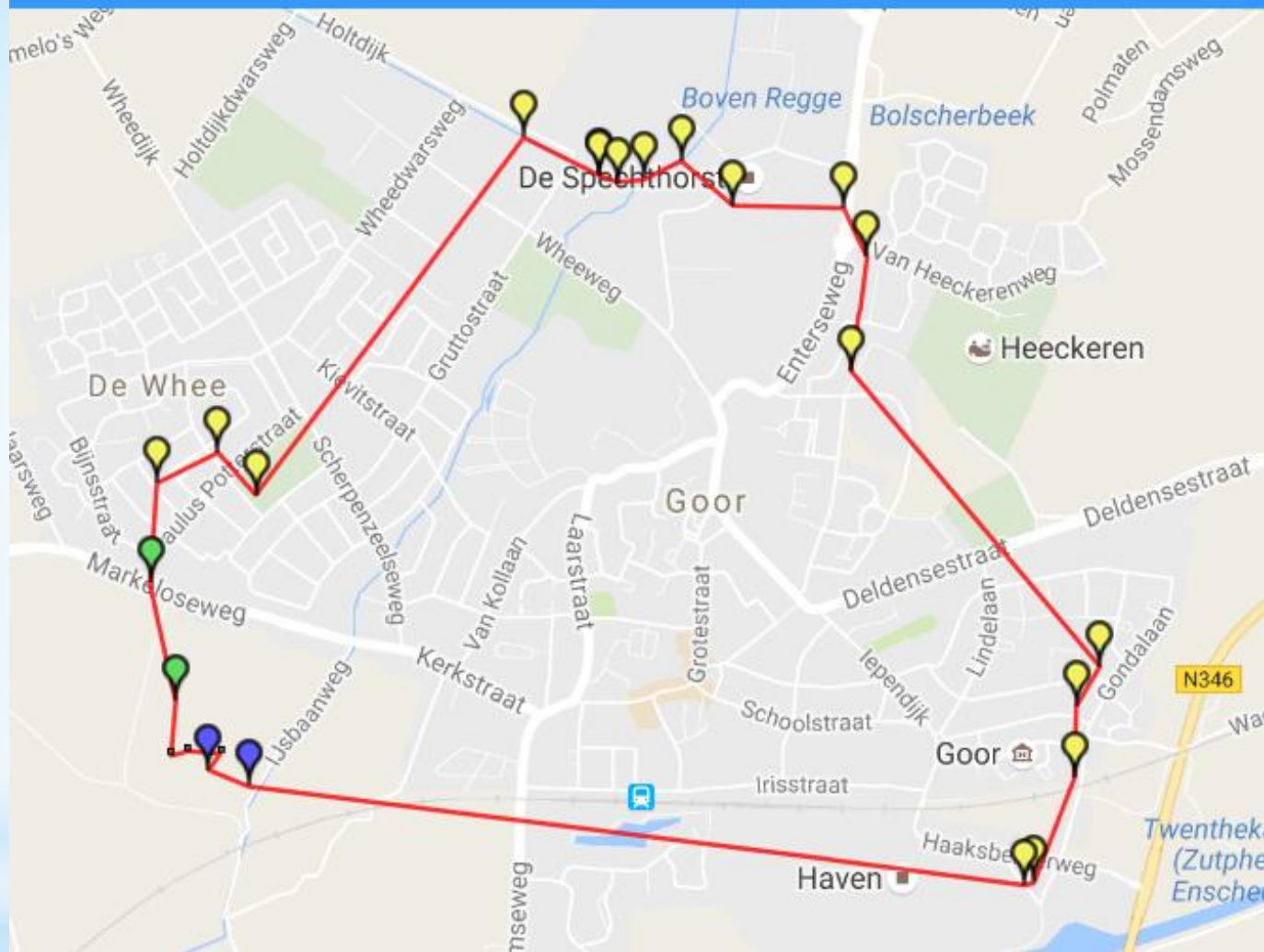
De marken van Diepenheim



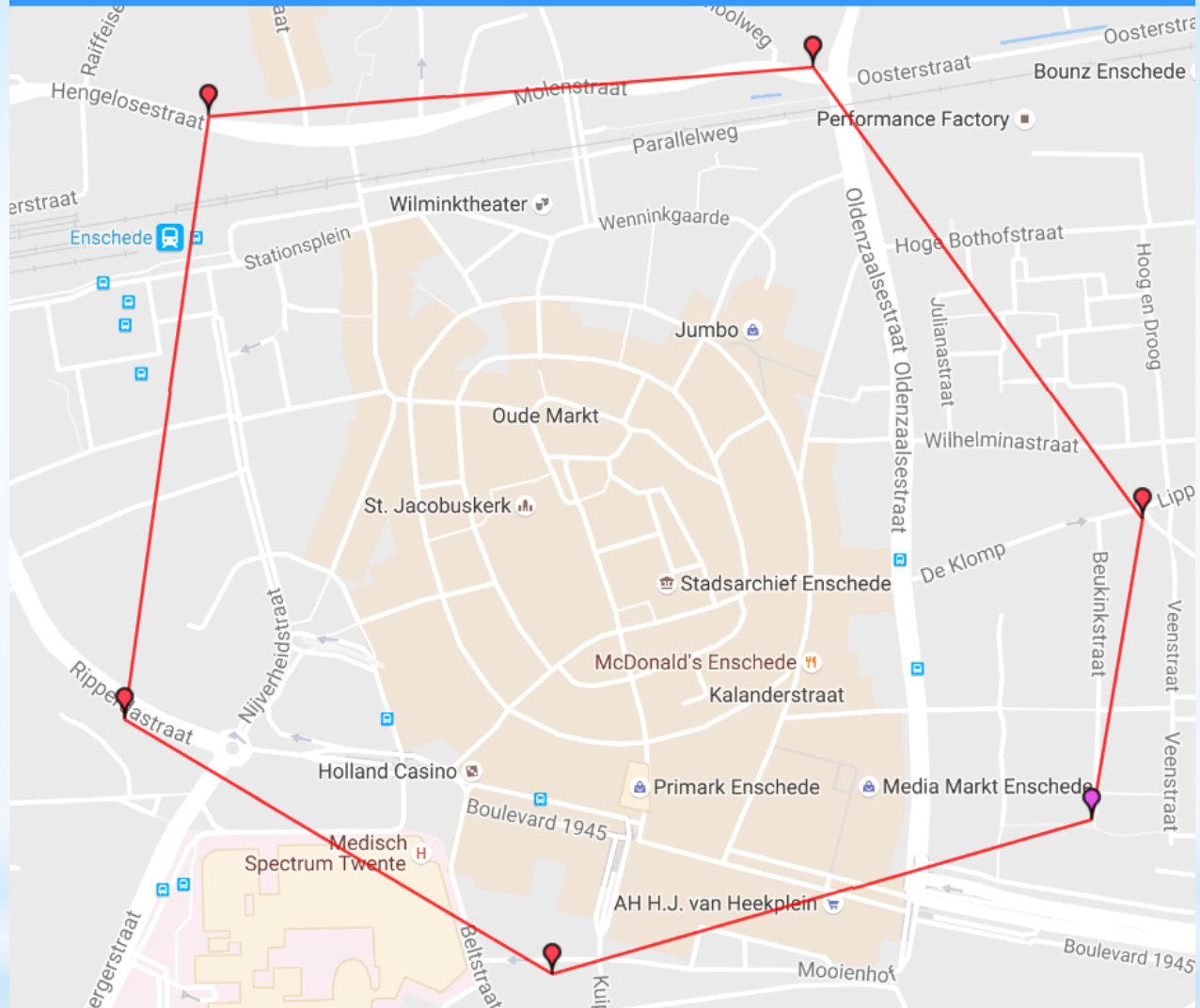
Jaap van Soest

Actief met de (nog zichtbare) markegrenzen

De stad Goor

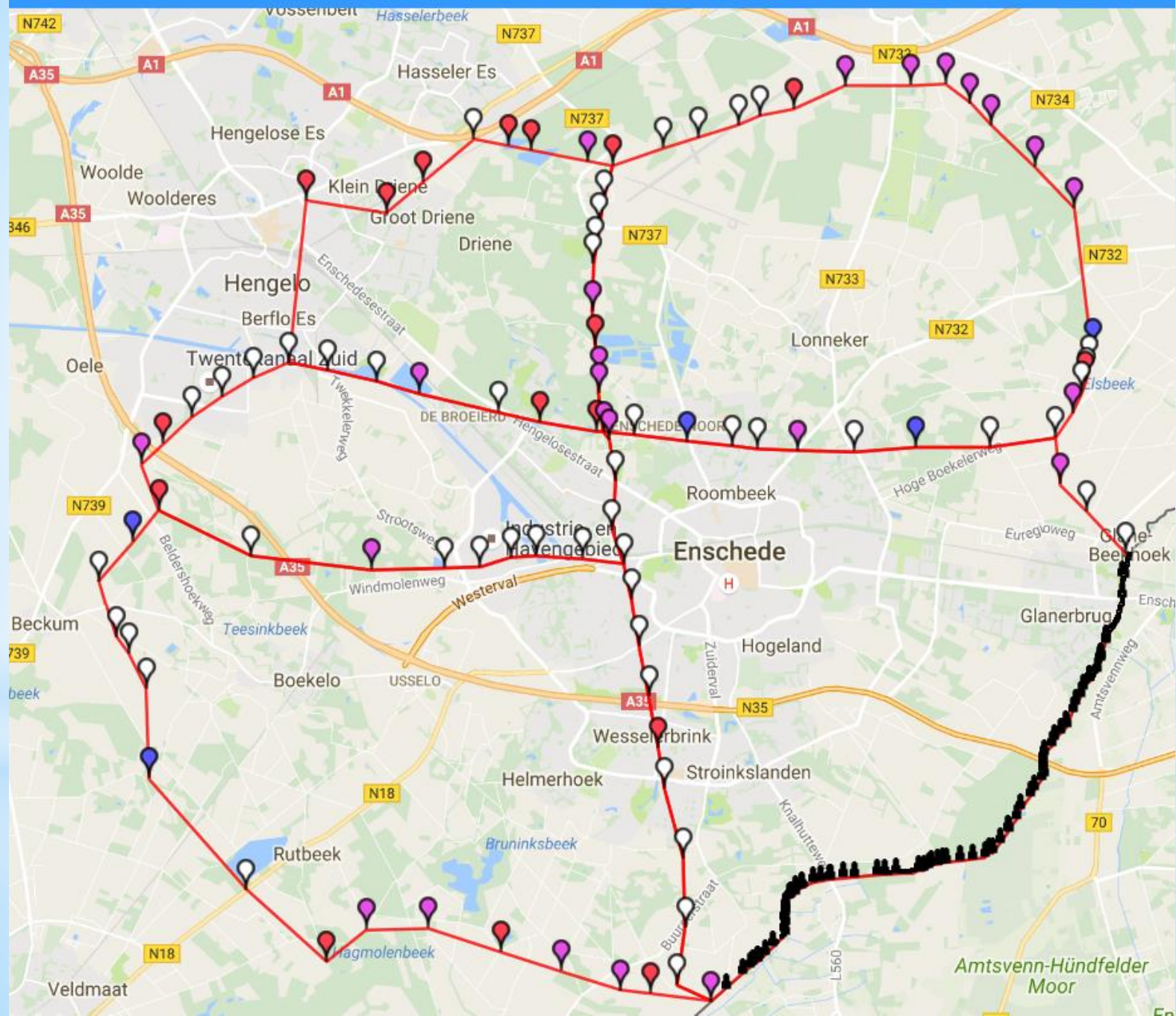


De wigbold van Enschede



(zie volgende)

De marken van Lonneker



Recente activiteiten van de Loakstenencommissie (SHSEL)

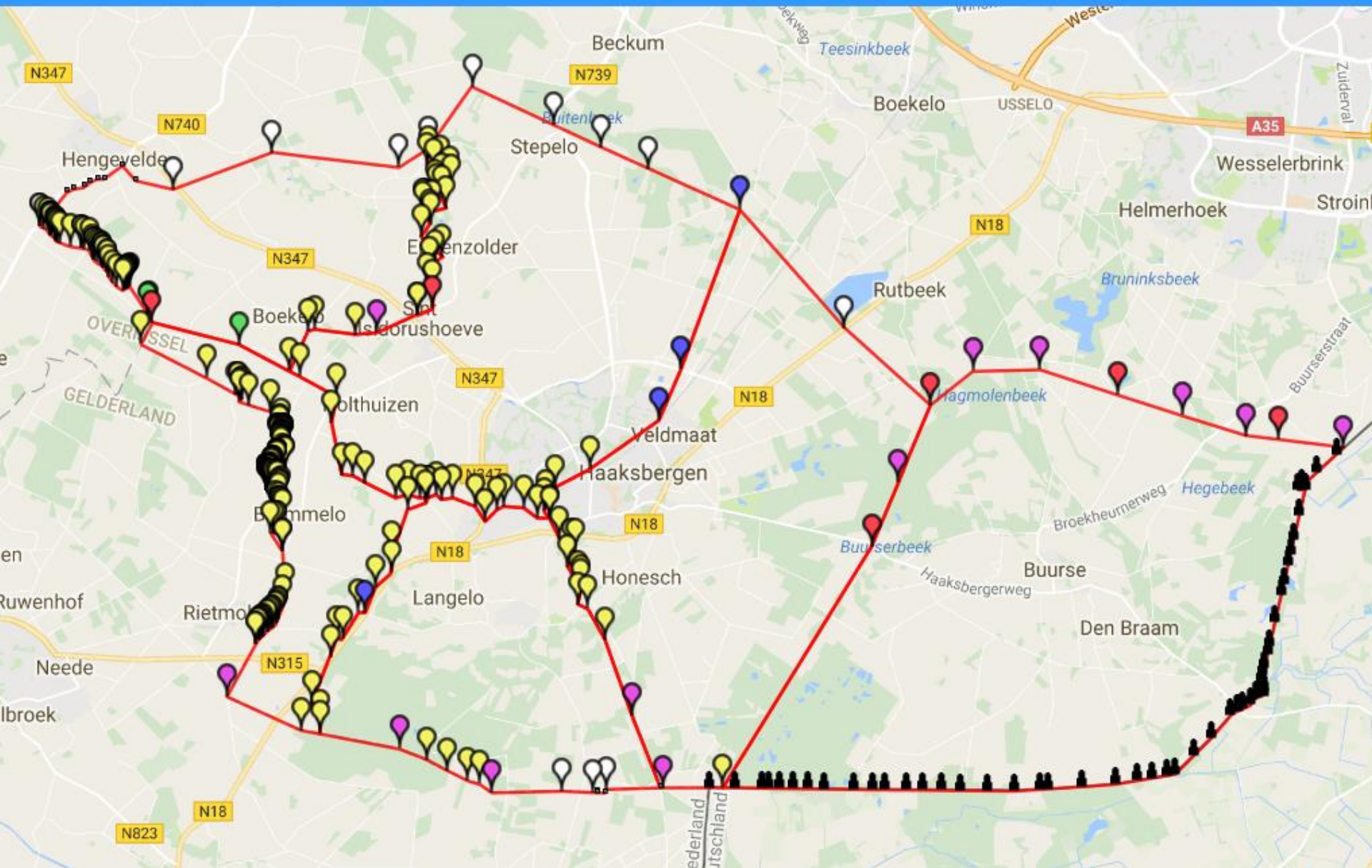
De Steen bij Groot Peter



Wilma de Hoog, Erik Rolevink, Gerhard Post, Henk Stobbe, Hyls Heeringa en Harry van der Sleen.

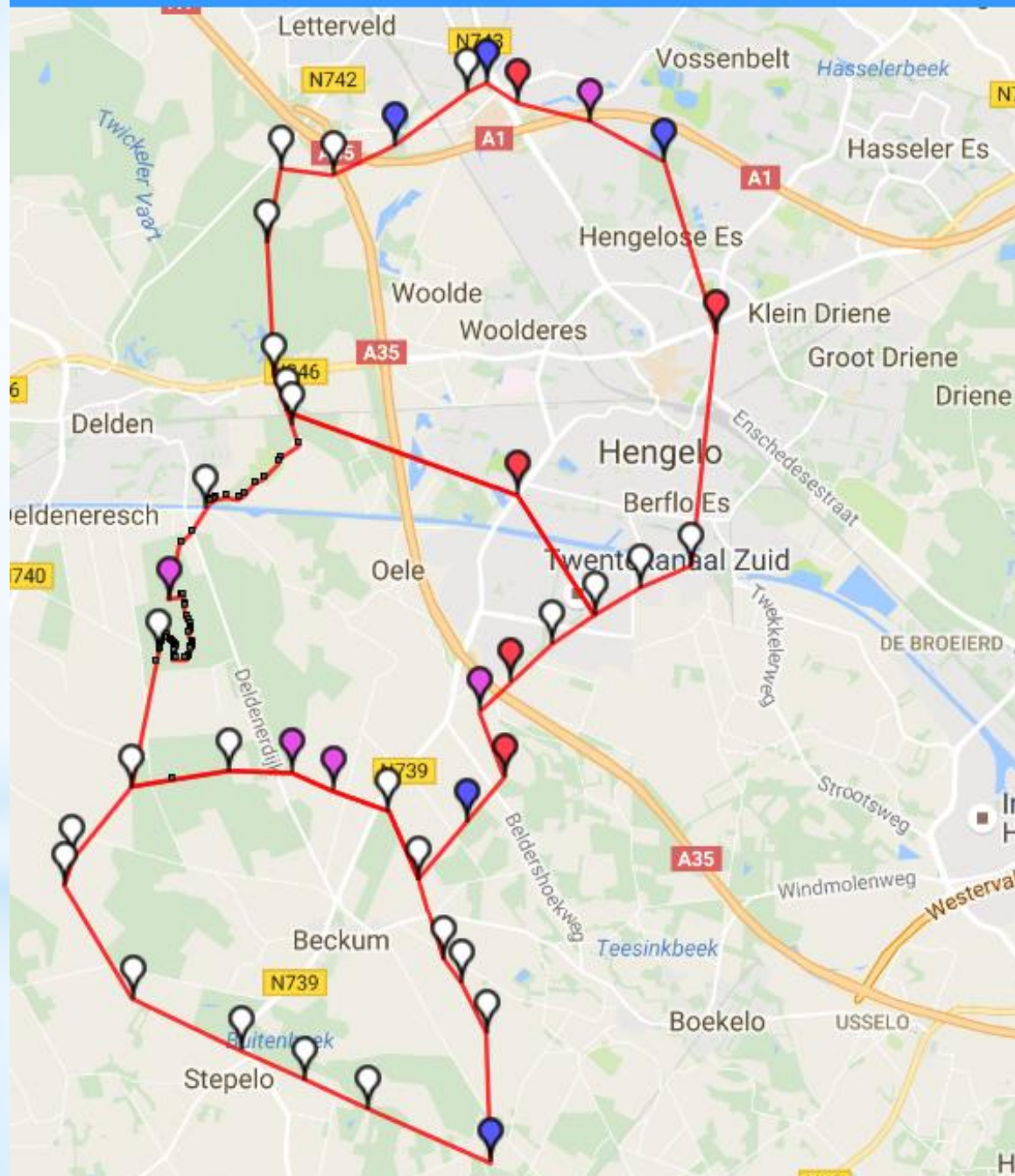
- In april een Loakgang gehouden
- Replica's van markestenen geplaatst: twee op het UT-terrein en de steen bij Groot Peter (Wesselerbrink).
- Hogeveldpaal herplaatst (originele steen)
- Infobordjes geplaatst bij de Grevenpaal, Witbreuksteen, steen a/h kerkpad, Zandboerpaal, Kattenstaartpaal(opnieuw), twee stenen op het UT-terrein, Hogeveldpaal en bij de steen bij Grimberg.
- Overleg gevoerd met ADT voor het plaatsen van markestenen op het vliegveld Twenthe.
- Markestenenfietsroute-app ontwikkeld i.s.m. L.O. alsmede een route langs een flink stuk rijksgrens(stenen).
- QR-codes op infobordjes geplaatst.

De marken van Haaksbergen



Nico Spit en René Breukers

De gemeente Hengelo





Werkgroep
Markegrenzen

MUSEUM
HENGELO



Steen bij Wegter

marke Woolde

43

marke Hasselo

29

Oude grensmarkering tussen de marken Hasselo en Woolde.

Van 1820 tot 1971 grenssteen tussen de gemeenten Hengelo en Weerselo. Sinds 1972 geheel in Hengelo.

De steen is rond 1920 begraven, maar werd in 2015 teruggevonden en weer naar boven gehaald.

Steen no. 29.43-01.



Rob

Ellen

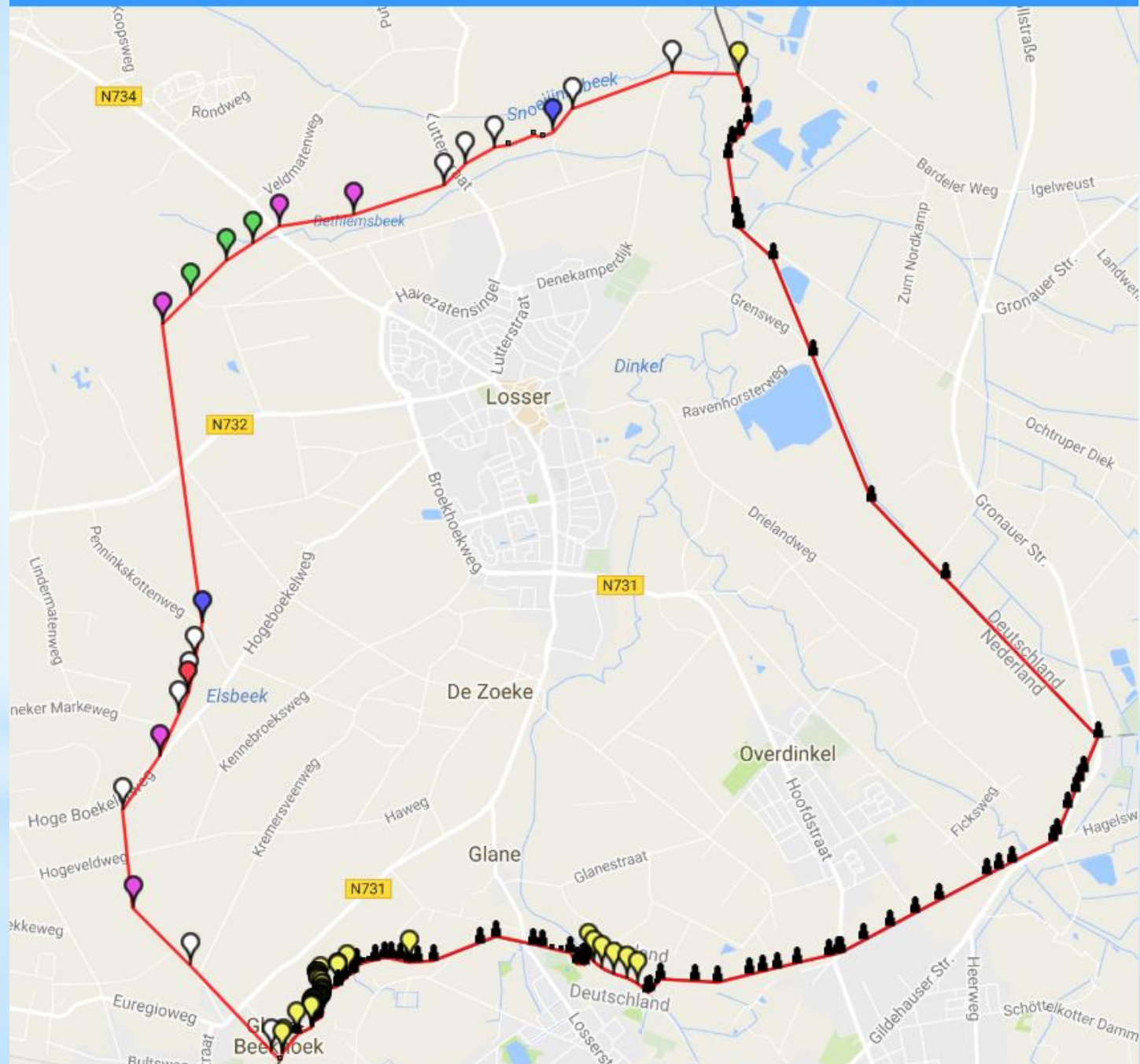
Gerhard

Miny

Gerrit



Marke Losser





Uitgevoerde zaken

- 5-tal veldonderzoeken
 - Loakgang langs landsgrens op 1 juni met Herman Kraesenberg
 - Grenssteen 6 II tot Grenssteen 13 I erf boer Overmann
 - Markestenen
- Grenslijn De Lutte Marke - Losser Marke
 - 3 Markestenen gevonden
 - 22.28.32 Snippert - driemarkenpunt - rijksmonument 46603 - info bord
 - 19.20-08 Bethlehem - rijksmonument 26308 -
 - 19.20-07 Smuddesteen - rijksmonument 26309 - geen toestemming eigenaar
 - 19.20-xx Te Venne - rijksmonument ??
- Conclusie
 - Locaties Rijksmonumenten zijn onjuist
 - Markegrens op Markegrenzen.nl is onjuist
 - Veel ruilverkavelingen



Nieuw

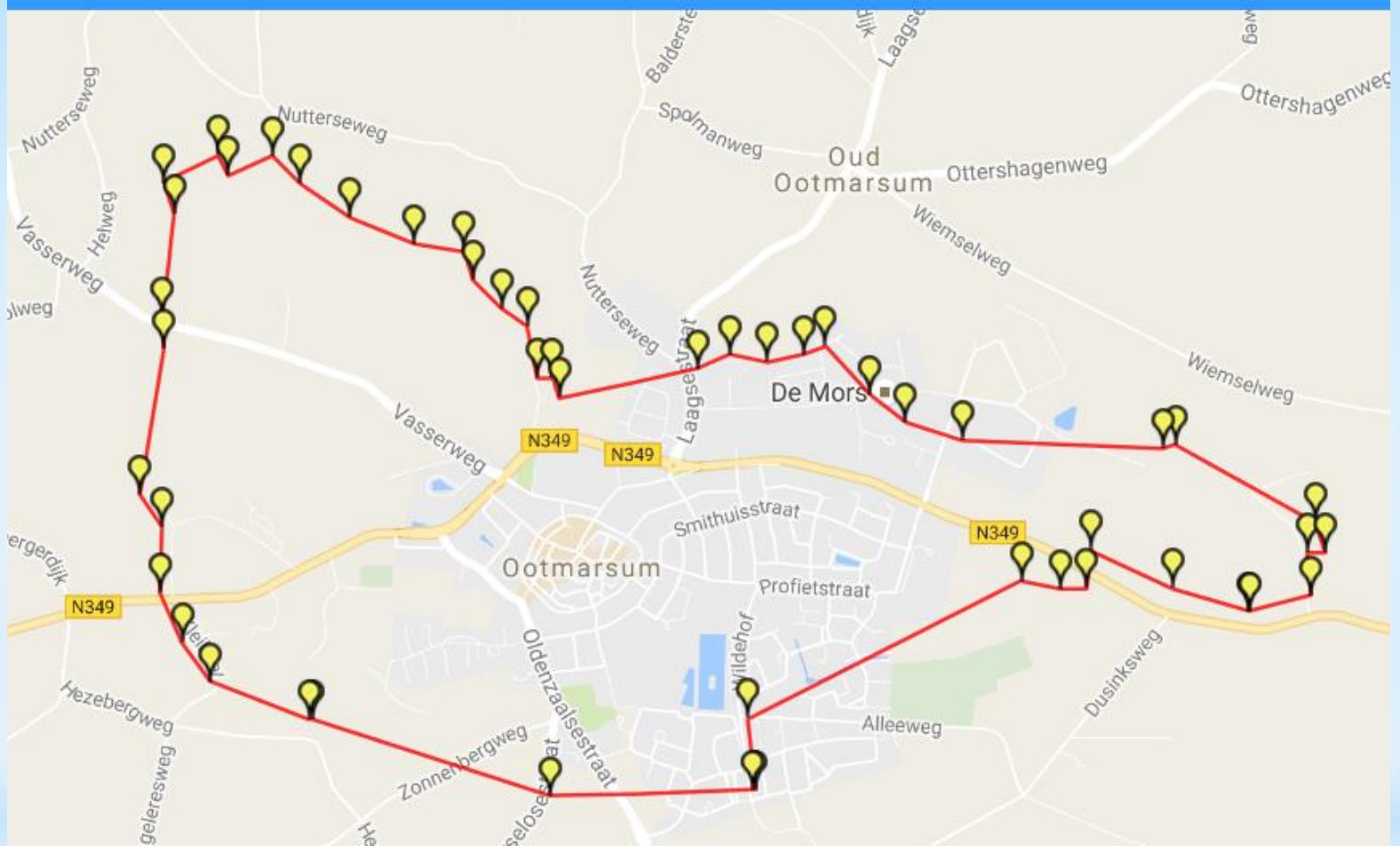
De marken van Markelo



De wigbold van Oldenzaal



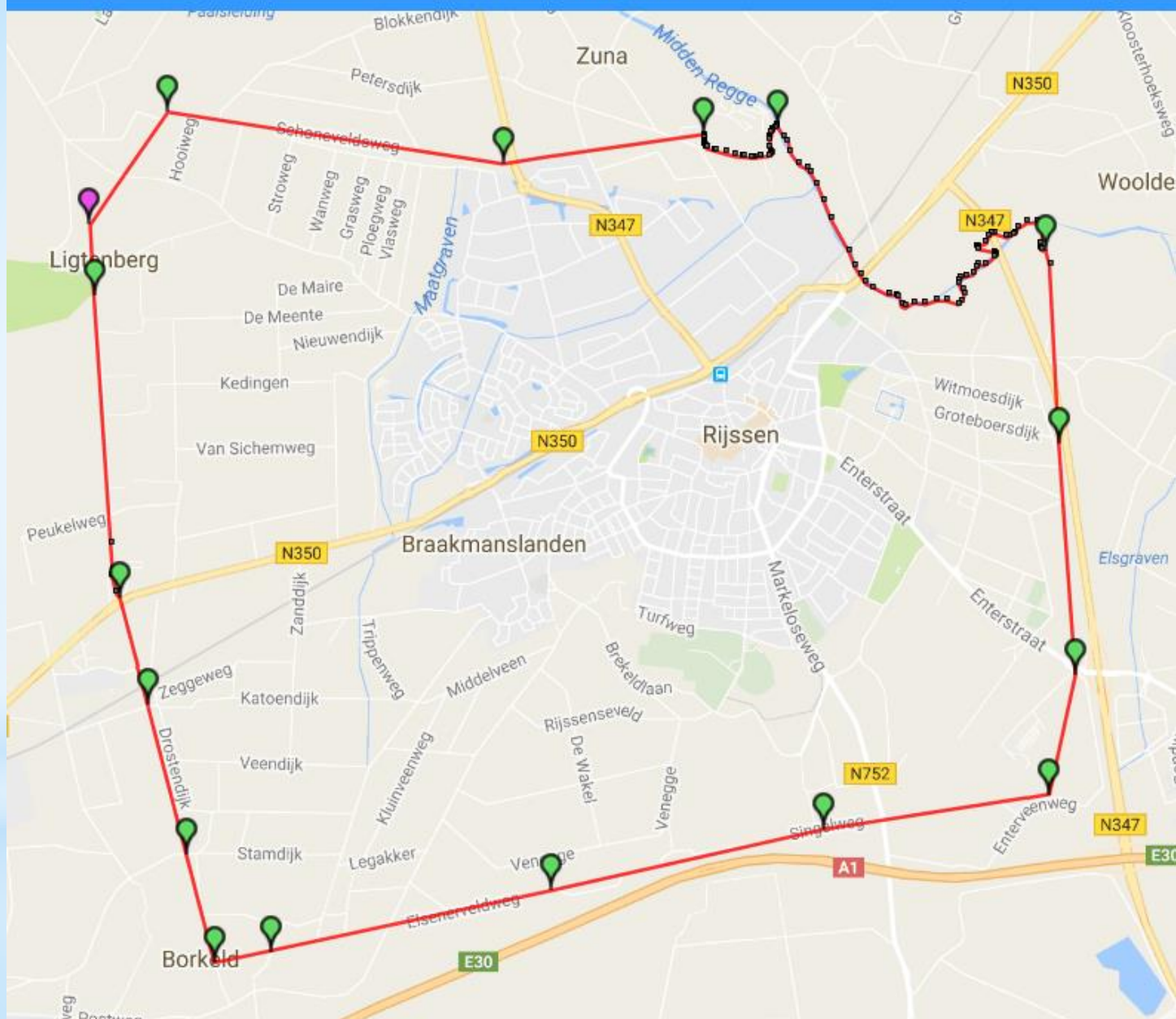
De wigbold van Ootmarsum



Henk Kamp

Volgens (eerder) onderzoek zijn alle markeringen verdwenen

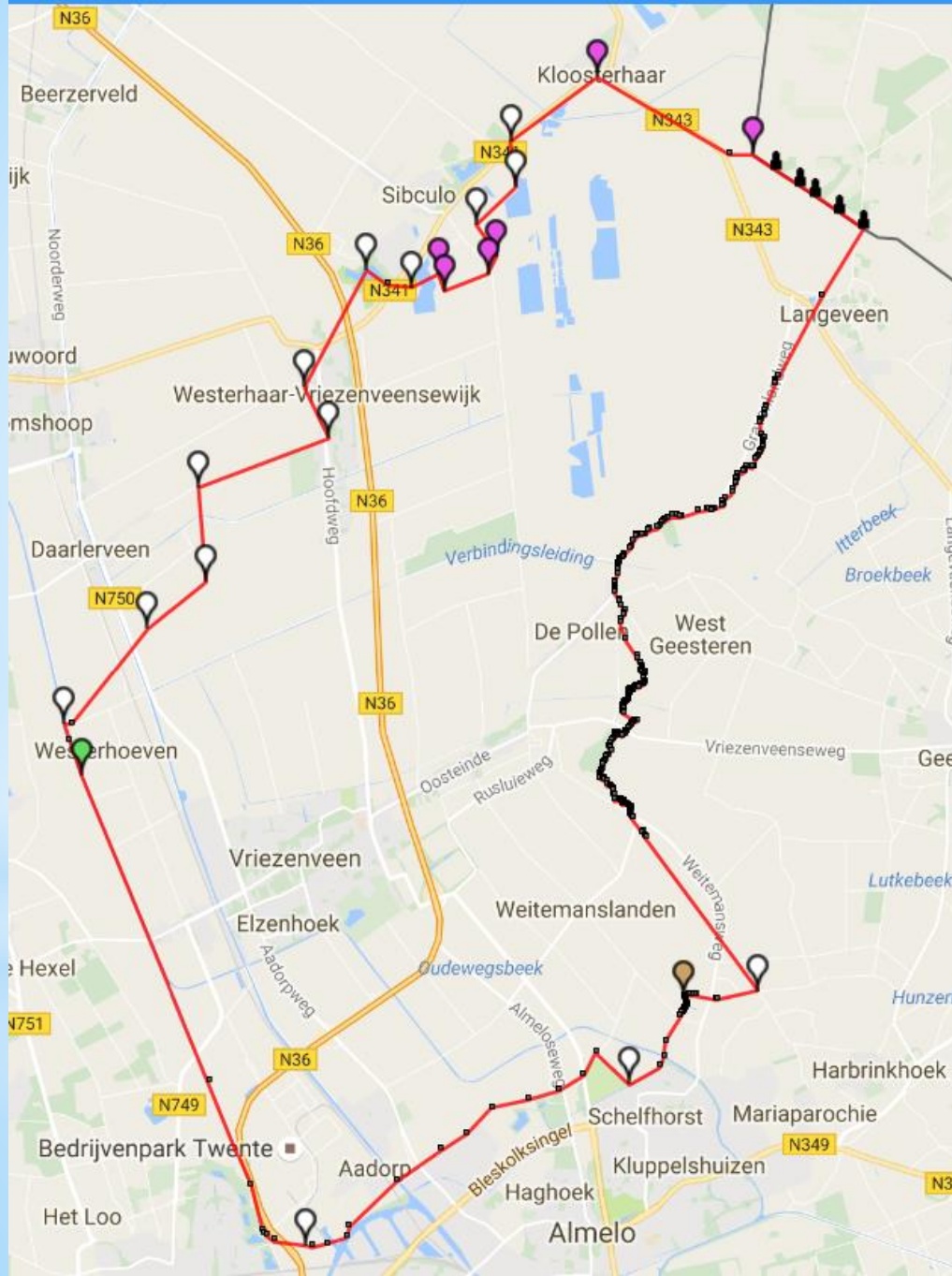
De marke Rijssen



De marken van Tubbergen



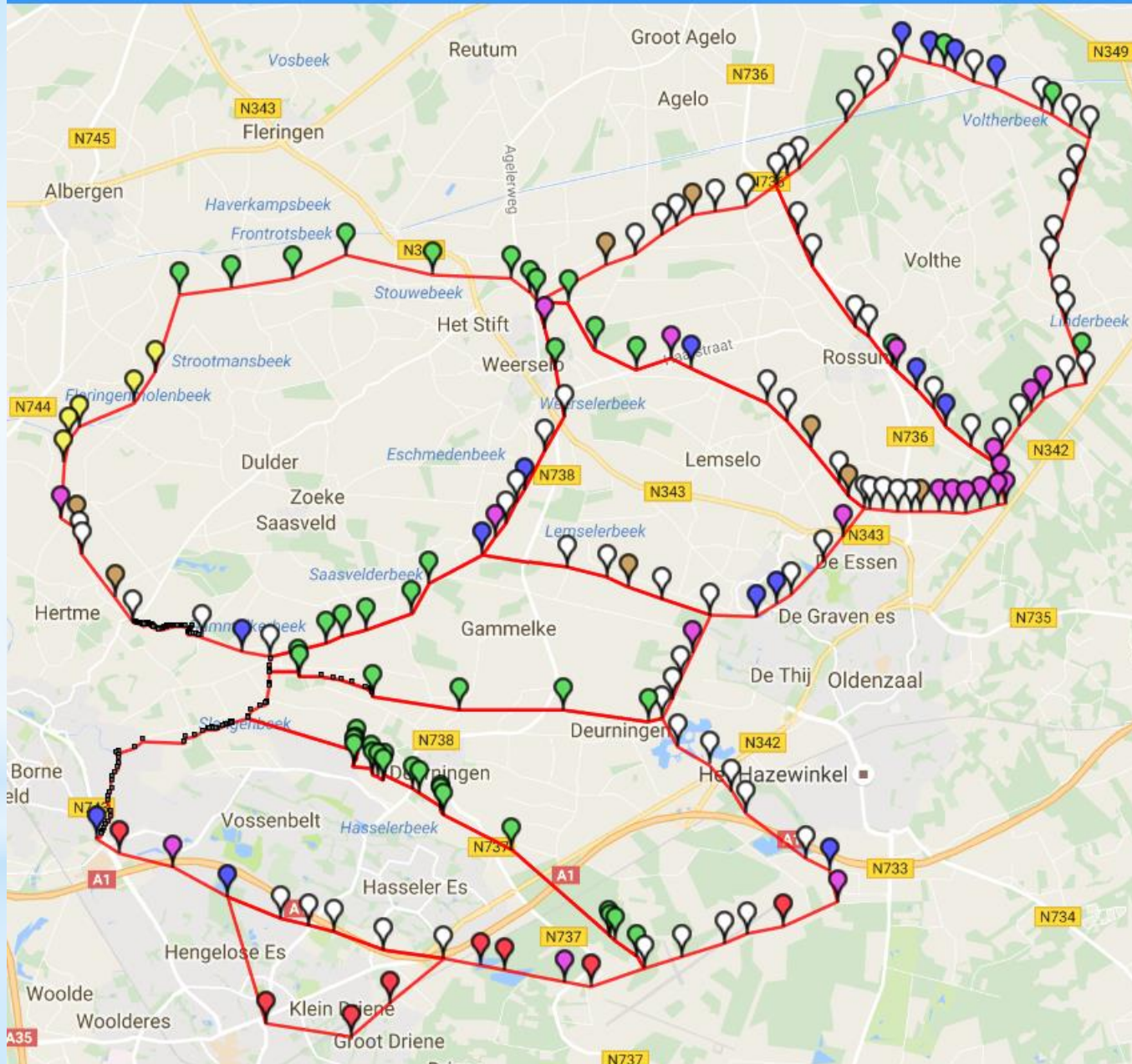
Schoutambt Vriezenveen



Henk Stegeman

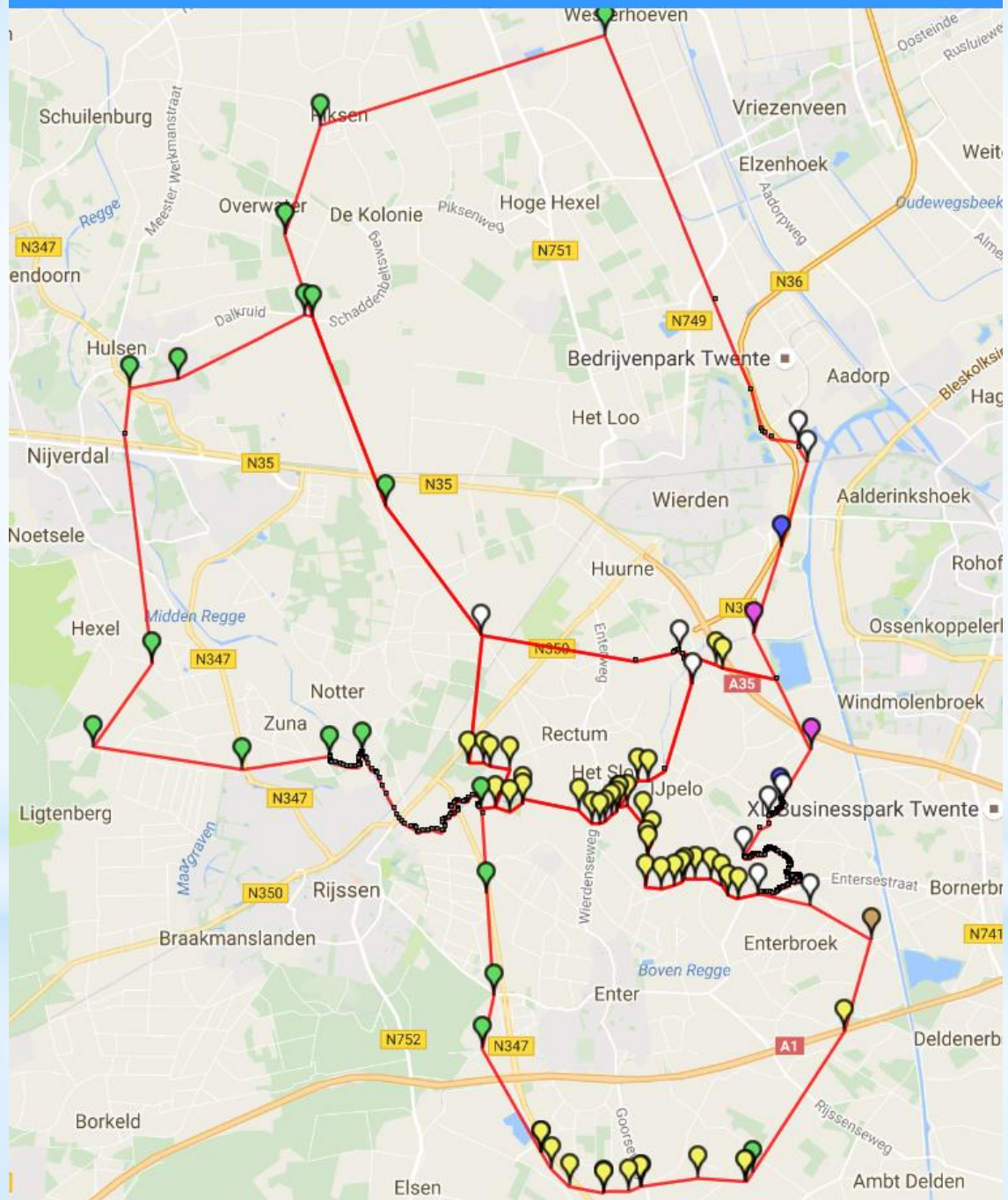
Onderzoek noordgrens door Gerhard Post

De gemeente Weerselo



Hennie Engelbertink (onderzoek uit beginjaren '80)

De marken van Wierden





Vroeger is ok noe

- 7 november gestart in Wierden met de volgende deelnemers:

Jan Lohuis, Nijverdal

Gerhard Post, Hengelo (en Enschede?)

Bert Nijkamp, Almelo

Peter Rekers, Ambt Delden, woont op Zeldam

Herbert Stegeman, Rectum (Wierden)

Theo Pigge, HKW Wierden

Gerard van den Einde, HKW Wierden

- Er zijn in Wierden nog drie zichtbare markestenen,
 - De Vredepaal, De Riemsdijkspaal en de Hobokenpaal
 - Er zijn drie vermoedens, nabij het Hesselink Kippershoekweg, Hoek Burgemeestersdijk Notterweg, en de Reggepaal.
 - Actie richting gemeente Wierden voor exacte coördinaten van bovengenoemde markestenen/palen gerekend vanaf de oude kadasterkaarten 1832

