

Rondje langs de groepen



Platform Markestenen en Markegrenzen Twente

24 november 2018

Activiteiten vanuit de stuurgroep

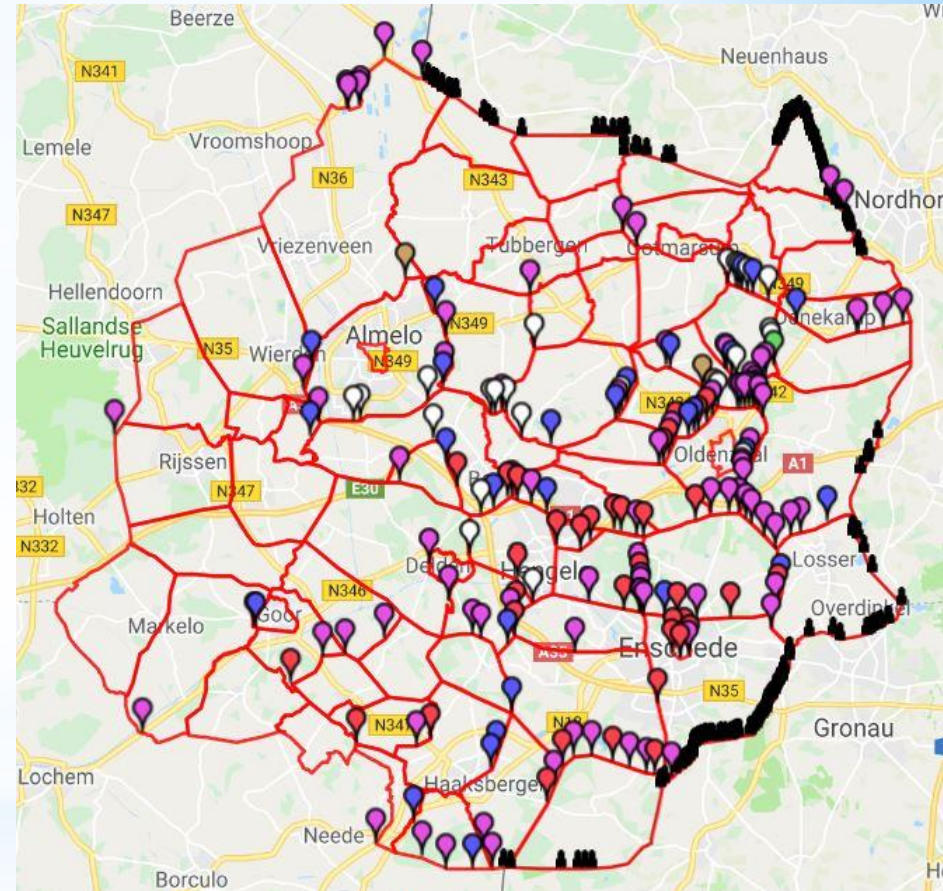
Gerhard Post

Site is vernieuwd
(beter voor smartphones)
Nog kwaliteitsslag te maken...

Contact met Rijksdienst Cultureel
Erfgoed
(monumentengegevens verbeteren)

Contact met Landschap Overijssel
(overkoepelende subsidie-aanvraag)

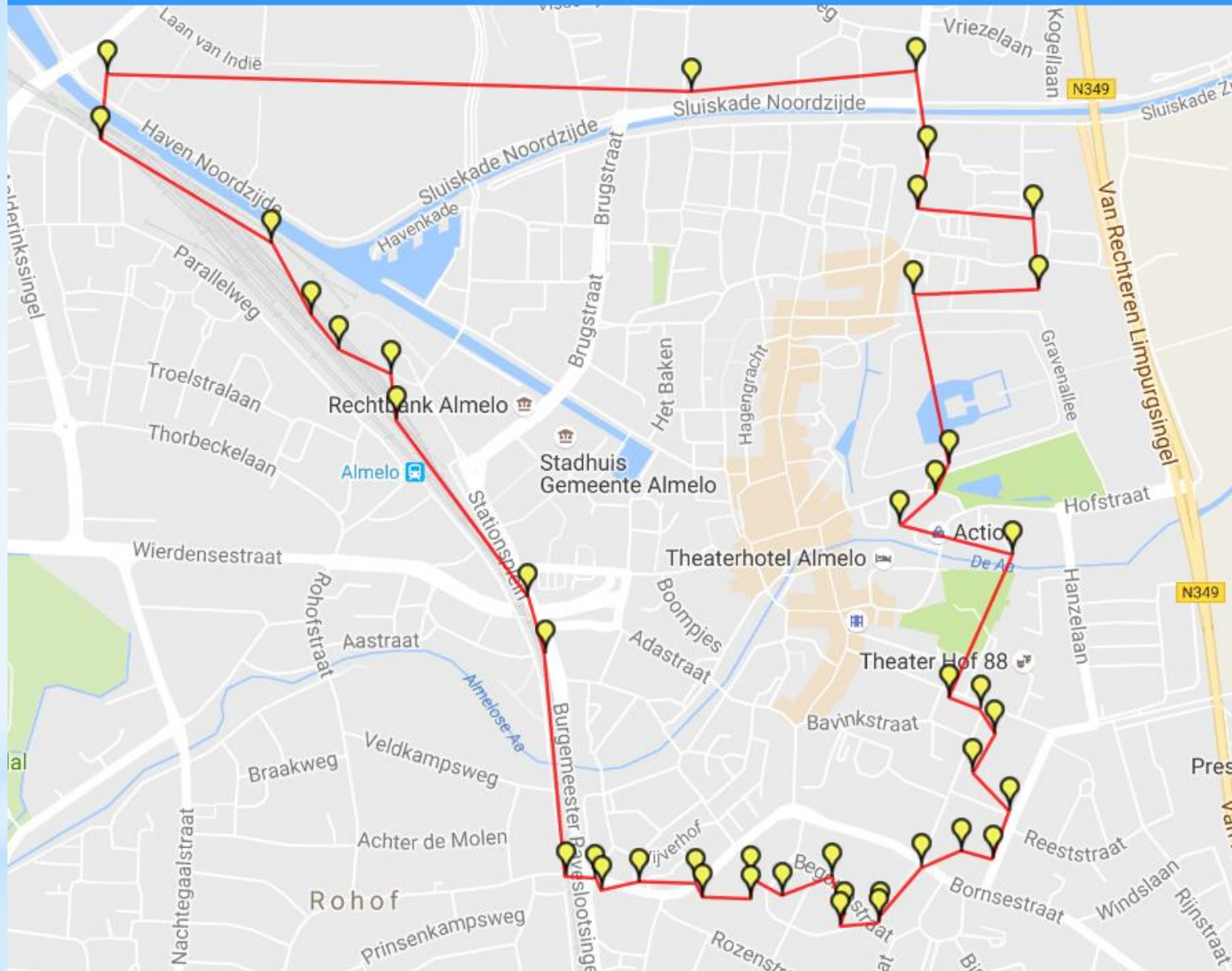
Google vervangen door HisGIS



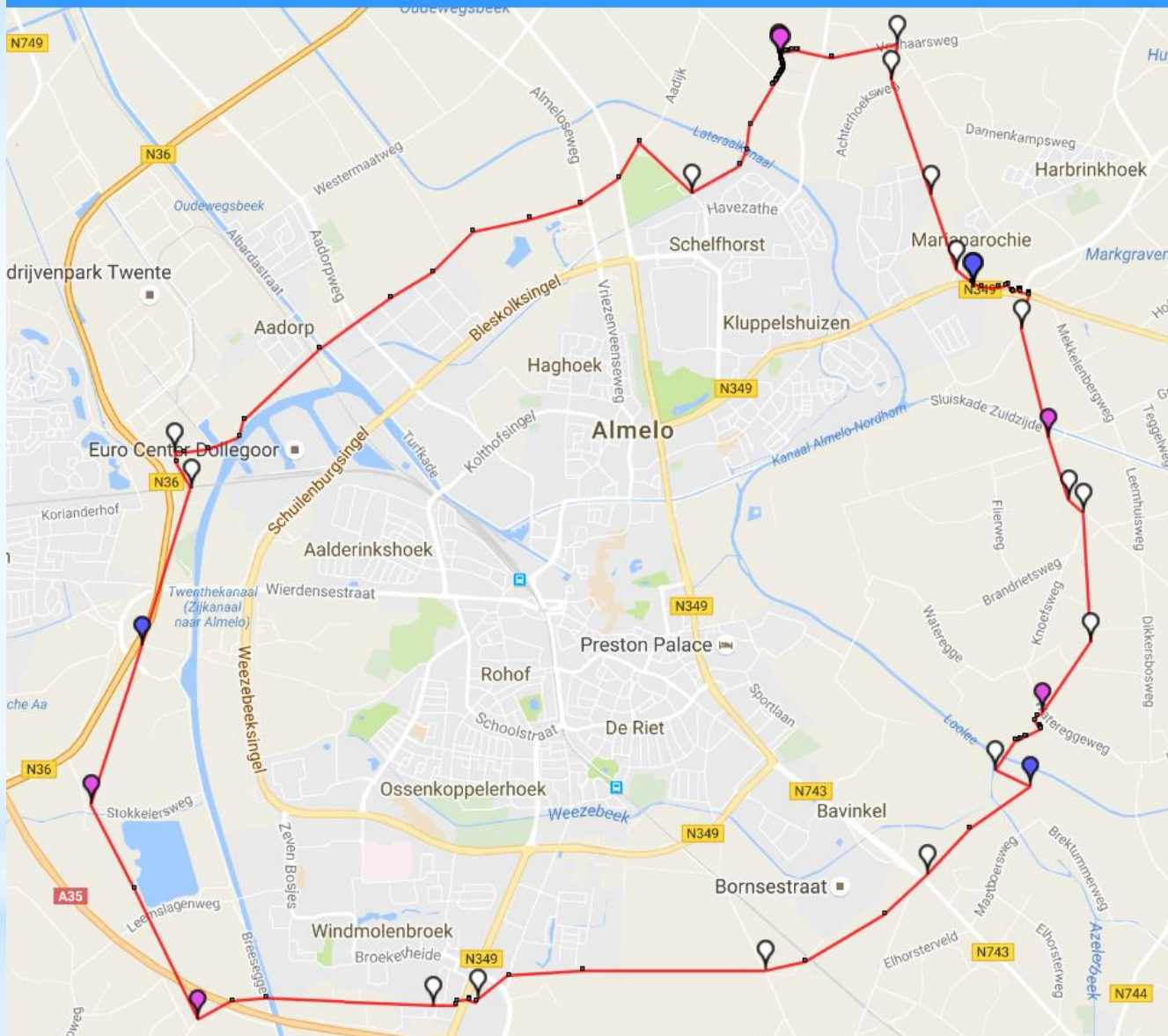
Stand: 119 originele stenen, 50 replica's




De stad Almelo



(zie volgende)



Bert Nijkamp



Almelo, er was eens...

Door Bert Nijkamp

* Project Beusesteen: succesvol afgerond



De Koerier^{NL}

altijd in de buurt!

INFORMEERT
INSPIREERT
AMUSEERT

Redactie: Lonnekerspoorlaan 114 Enschede ☎ 088 - 013 04 44 ✉ dekoerier@persgroep.nl 🌐 www.dekoerier.nl 📺 weekbladkoerier 🐦 @weekbladkoerier

 5 VV DEN HAM GAAT ONDERUIT	 6 WETHOUDER OPENT ZONNEPARK	 11 LAMPIONS IN DE KLAAMPE	 12 FLESENACTIE BIJ DE BOYS	 15 O'G3NE OP OKTOBERFEEST	OVERIGE INHOUD: AZOELN LAGEVELDLOOP BSO DE SLEUTEL AGENDA AUTUMN CONCERT MEET & EAT
---	--	--	--	--	--

Zonnepark laat ambities zien

Energieneutraal in 2050

In gemeente Twenterand is de bouw van Zonnepark Oosterweilanden gestart door de gelijknamige BV. Langs de N36 is een groot bouwveld verzeen, dat vorige week donderdagmiddag werd onthuld door wethouder Martha van Abbema.

TWENTERAND - Met het plaatsen van het bouwveld is de eerste symbolische stap gezet naar een energieneutraal Twenterand. "Zo is het," zegt wethouder Martha van Abbema van de gemeente Twenterand. "Dit zonnepark levert een belangrijke bijdrage aan één van onze ambities op het gebied van duurzaamheid: energieneutraal in 2050. Maar zeker zo belangrijk: de opbrengsten komen in een duurzaamheidsfonds, waarmee we initiatieven op het gebied van duurzaamheid mogelijk kunnen maken."

In Zonnepark Oosterweilanden verrijzen straks ruim 40.000 zonnepanelen. Dit brengt een totaalvermogen van circa 12 MW, met een jaarlijkse energieproductie van ongeveer 11 MWh. Naar verwachting zal het zonnepark halverwege juni 2019 officieel worden geopend.

Uniek aan dit project is dat de gemeente Twenterand de enige aandeelhouder is. Na de bouw van het zonnepark blijft de gemeente ook eigenaar van zowel het zonnepark als de lokaal duurzaam opgewekte elektriciteit. [Zie pagina 6.](#)



VRIEZENVEEN - De zogenaamde Beusesteen zit weer in de grond. "De steen is jaren zoek geweest en gelukkig teruggevonden", meldt Bert Nijkamp van Platform Markegrenzen. De Beusesteen is rond 1825 geplaatst op bevel van Napoleon Bonaparte en mar-

keerde het grenspunt tussen het schoutambt Ambt Almelo en het schoutambt Vriezenveen. Op de foto vanaf links: Herman Harink (grondeigenaar), Henk Stegeman (Vereniging Oud Vriezenveen), Jan Veerenhuis (Dorpsraad) en Bert Nijkamp. [Zie pagina 14.](#)

* Project Vredesteen:

Onderstuk naar expositie ruimte Landschap Overijssel

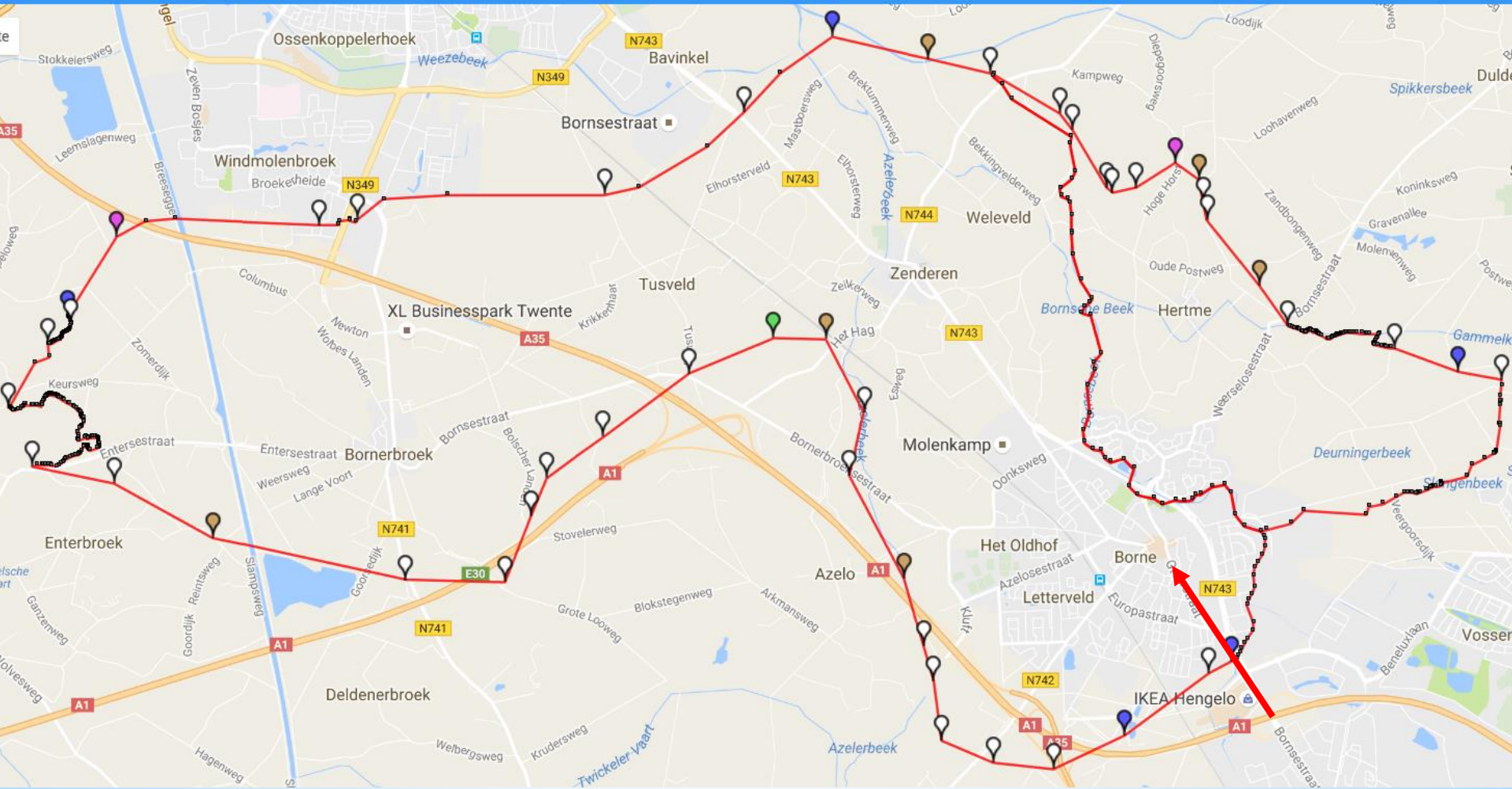


* Project Vredesteen:

Bovenstuk wordt herplaatst



De marken van Borne



- Plaatsing van drie stenen!



*Keisteen op hoek van den Boschgrond behorende
aan het Domein en in huur bij Weleman*

- Originele steen met inscriptie teruggevonden door Joop!



Steen bij het weiland van Lourens Bos

- Originele steen met inscriptie teruggevonden door Joop!



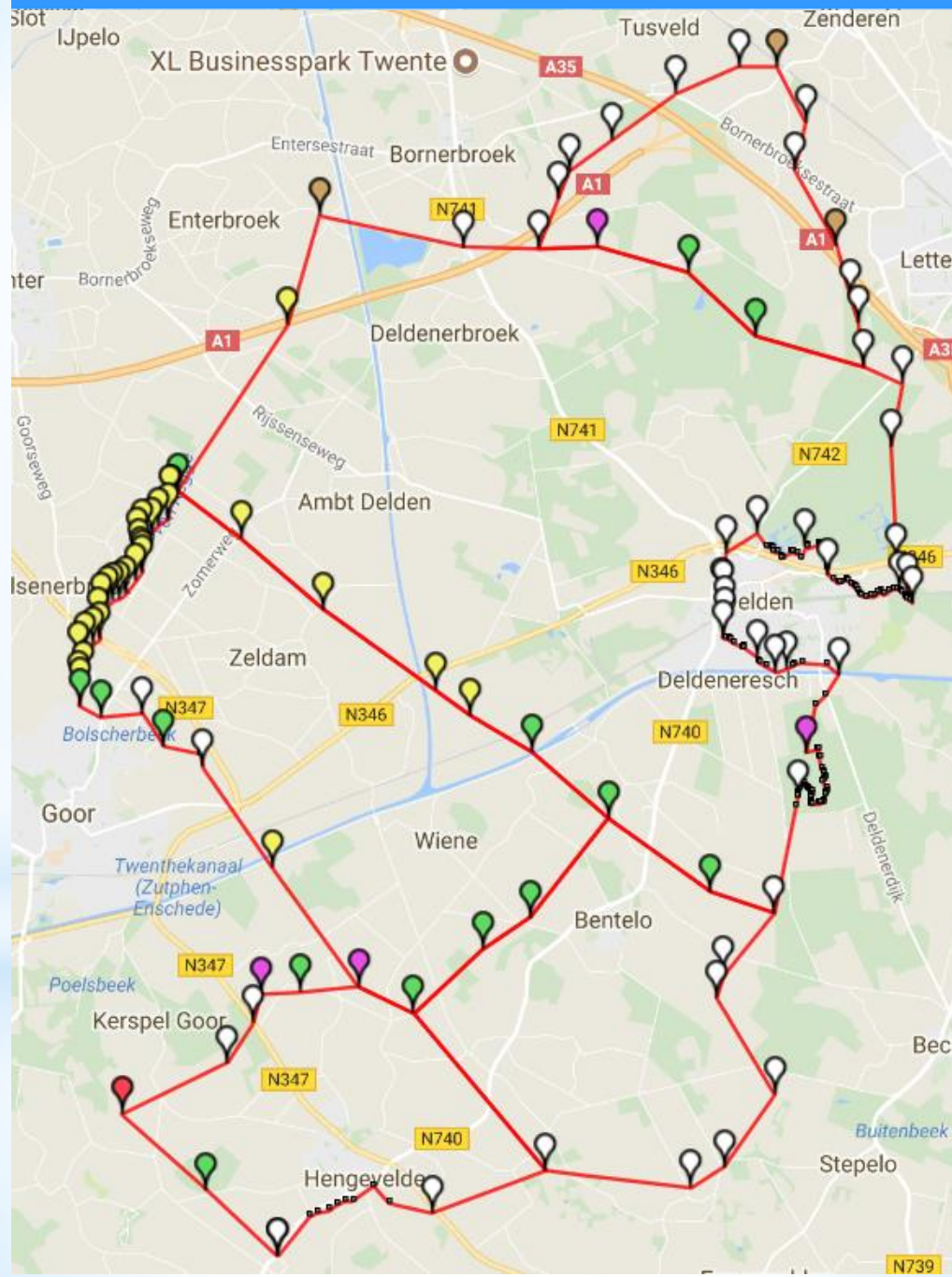
Steen bij het weiland van Lourens Bos

- Steen aan de Azelerbeek geplaatst



Steen ten oosten de Eulder Beek omstreeks het lettervonder

De marken van Delden




Ondernomen activiteiten:

- Vondst Steen bij De Kiefte
- Onderzoek grens van Stad Delden



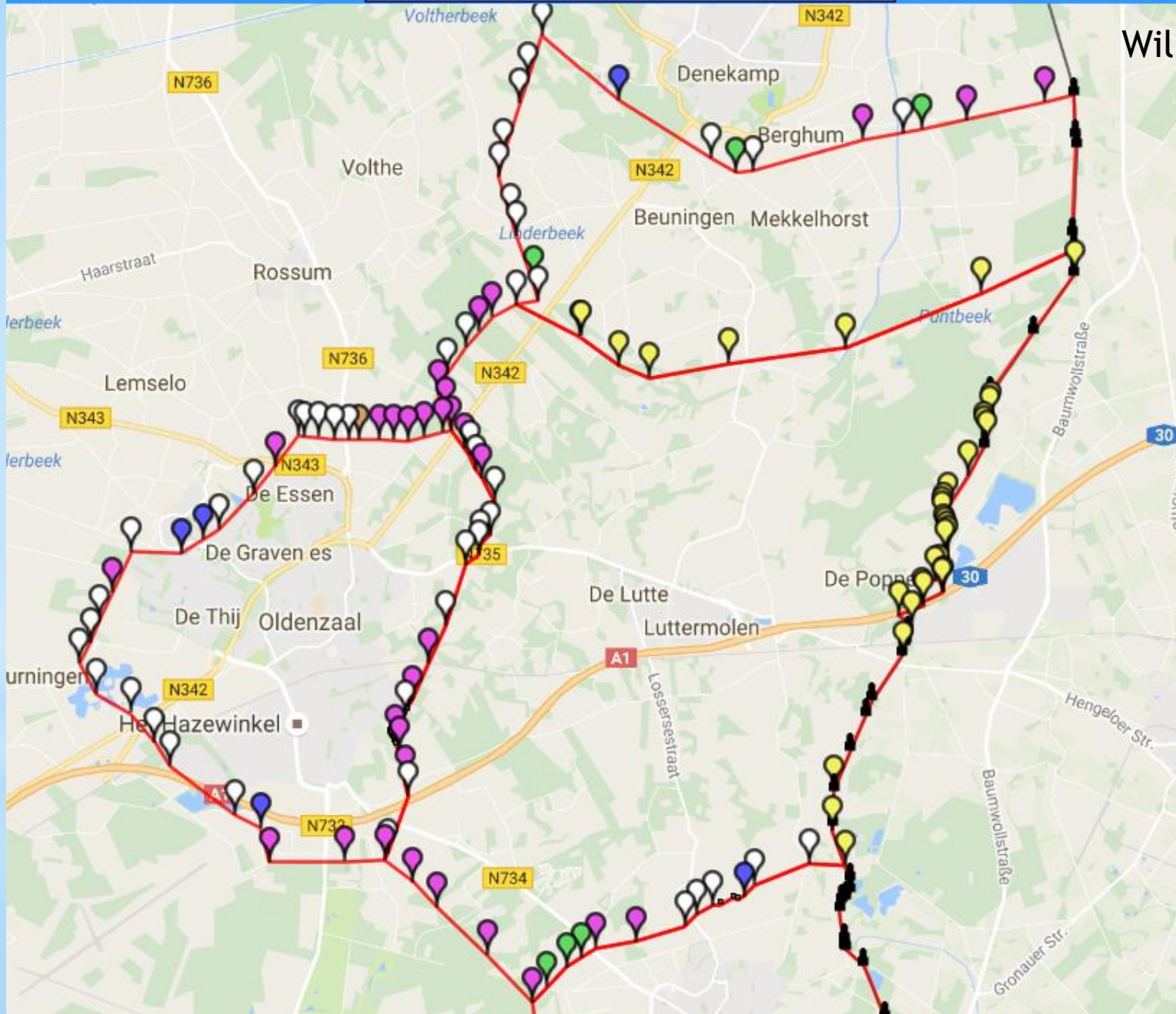
Grens Ambt en Stad Delden



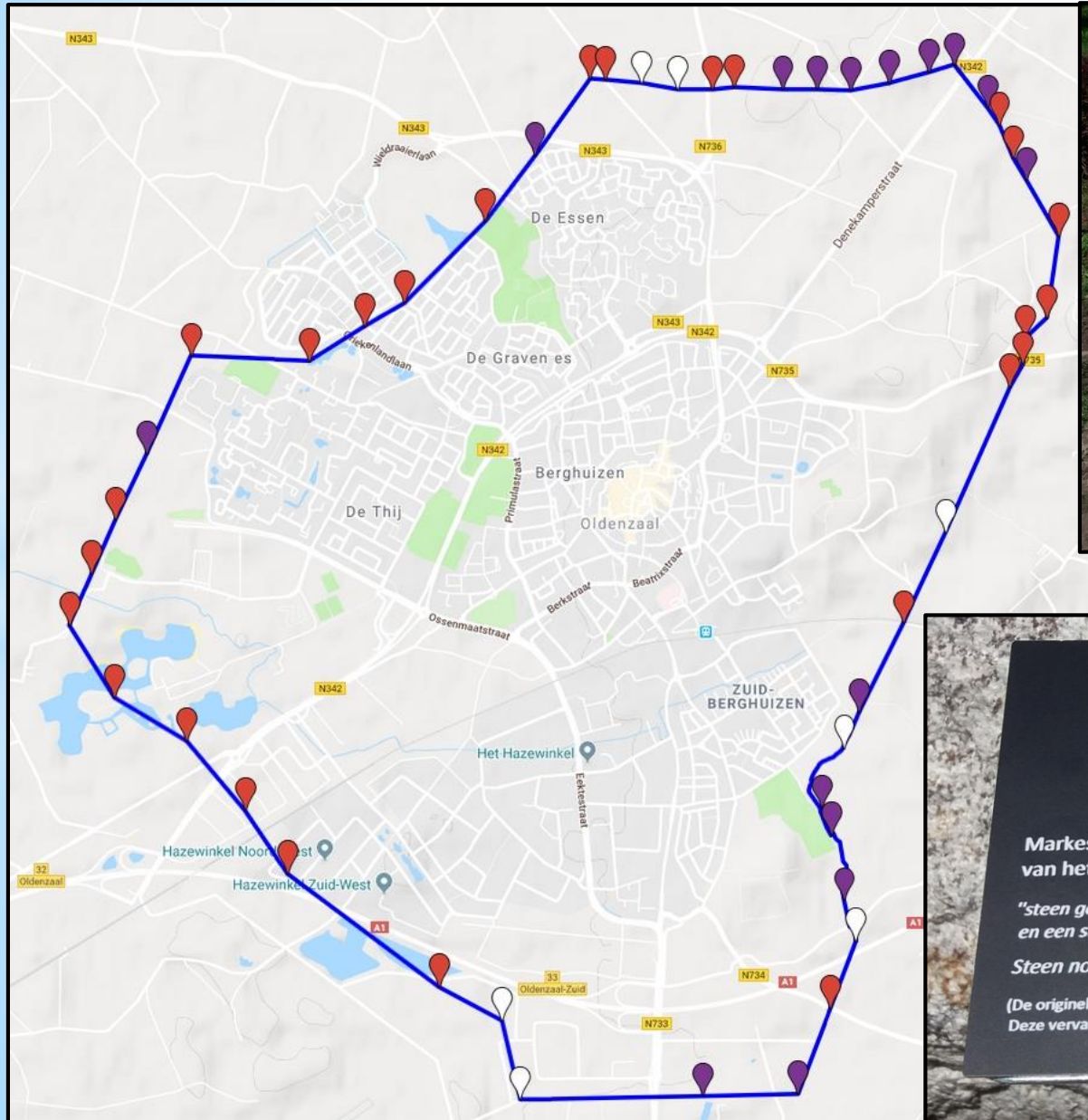
Steen bij De Kiefte

De Dree Marken

Wilbert Kallenberg

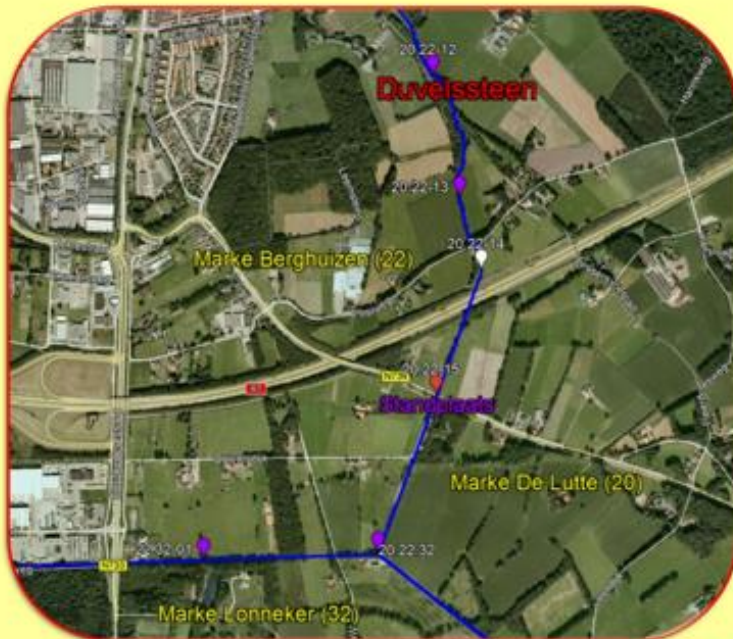


Marke Berghuizen



Marke Berghuizen

- Weer 5 vervangende stenen geplaatst
- Totaal nu 26 vervangende stenen geplaatst
- 16 originele stenen, dus nu op 42 (van de 49) locaties stenen
- Op 37 locaties staan markeringsbordjes
- 5 markeringsbordjes zijn in de maak
- Informatiebord geplaatst; artikel in de weekbladen
- App's bij fietsroute en wandelroute op IziTravel; berichten hierover in de weekbladen
- Overzichtsartikelen in 'n Hoesbreef
- Bestudering Wigbold



De vervangende steen wordt geplaatst.



Markesteen 20.22-15

We staan hier bij Markesteen 20.22-15. Hier liep vroeger de grens tussen de Marke Berghuizen en de Marke De Lutte. De markesteen die vroeger in deze buurt gelegen heeft, is in de loop der tijd verdwenen. In 2016 is daarom deze vervangende steen hier geplaatst.

Hier in de buurt liggen nog verschillende originele markestenen, zie het kaartje en de afbeeldingen. Die liggen er dus al honderden jaren. Een prachtig stukje cultureel erfgoed!



Markesteen 22.32-01 niet toegankelijk



Markesteen 20.22.32 niet toegankelijk



Markesteen 20.22-13 niet toegankelijk



Duvelssteen Lossers Voetpad



Meer weten en beleven

Er is een **fietsroute** (24 km) en een **wandelroute** (37km), **Rondje Oldenzaal**, bewegwijzerd door Routenetwerken Twente.

Bij deze routes is een boekje **Loakgang rond Oldenzaal** met veel foto' en verhalen over 49 bezienswaardigheden onderweg. Vooral over de markestenen van de Marke Berghuizen.

Het boekje is verkrijgbaar bij Tourist info Oldenzaal en VVV De Lutte.

App's zijn te vinden op internet bij izi.TRAVEL: <https://izi.travel/nl>

Plannen

- Op 2 of 3 locaties nog stenen plaatsen
- 7 of 8 markeringsbordjes plaatsen
- Op 4 locaties verwijsbordjes plaatsen
- Infopanelen i.s.m. Routenetwerken Twente en Gemeente Oldenzaal;
 - 2 grote infopanelen: Lossers Voetpad, Hulsbeek
 - 7 fietsinfopanelen
- Wigbold zichtbaar maken
- Marke De Lutte en Marke Beuningen



Stichting Heemkunde Denekamp

Werkgroep Geschiedenis en Genealogie

Martin Blokhuis



Zoektocht naar markestenen in Noord-Deurningen



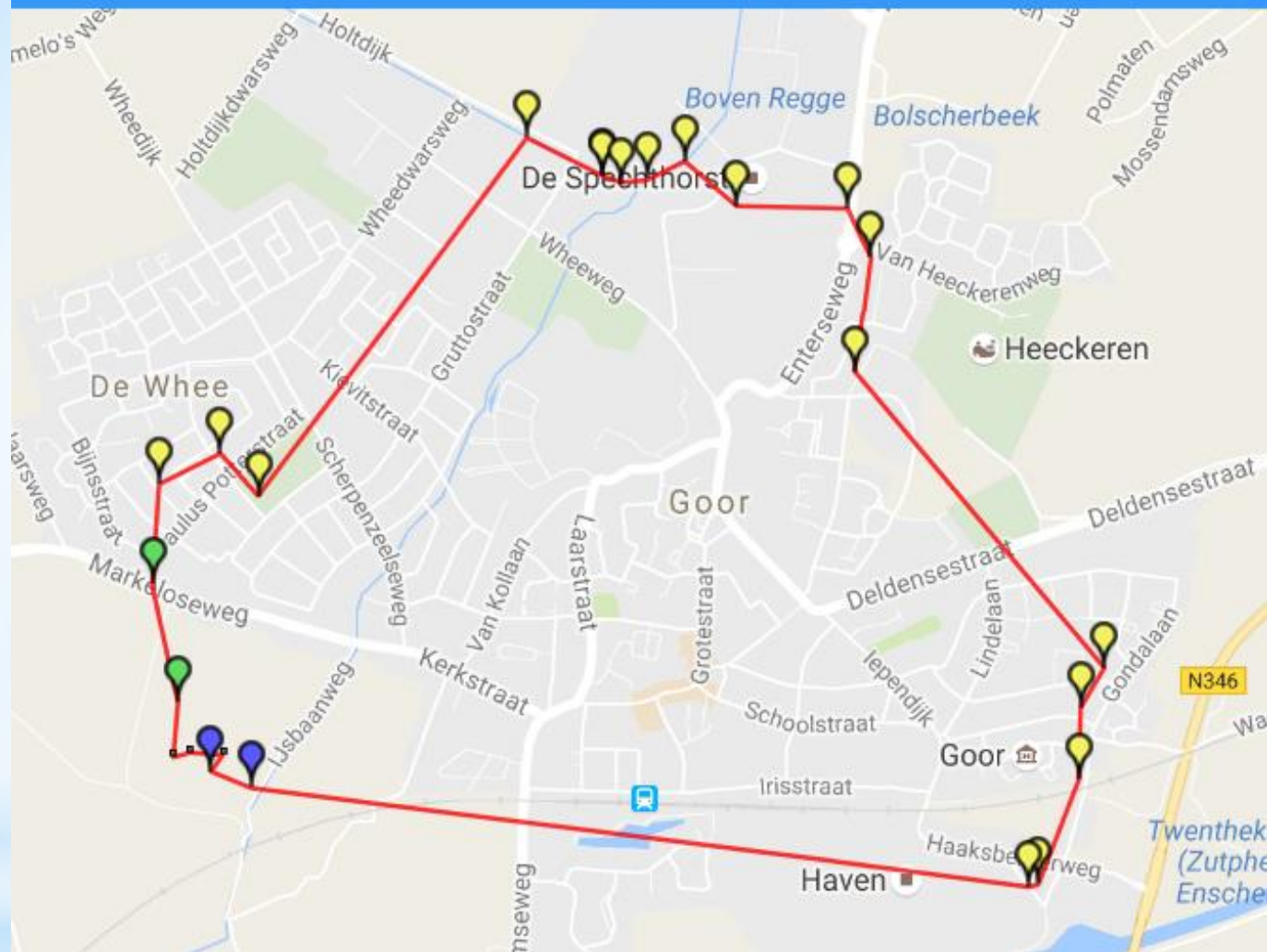
De marken van Diepenheim



Jaap van Soest

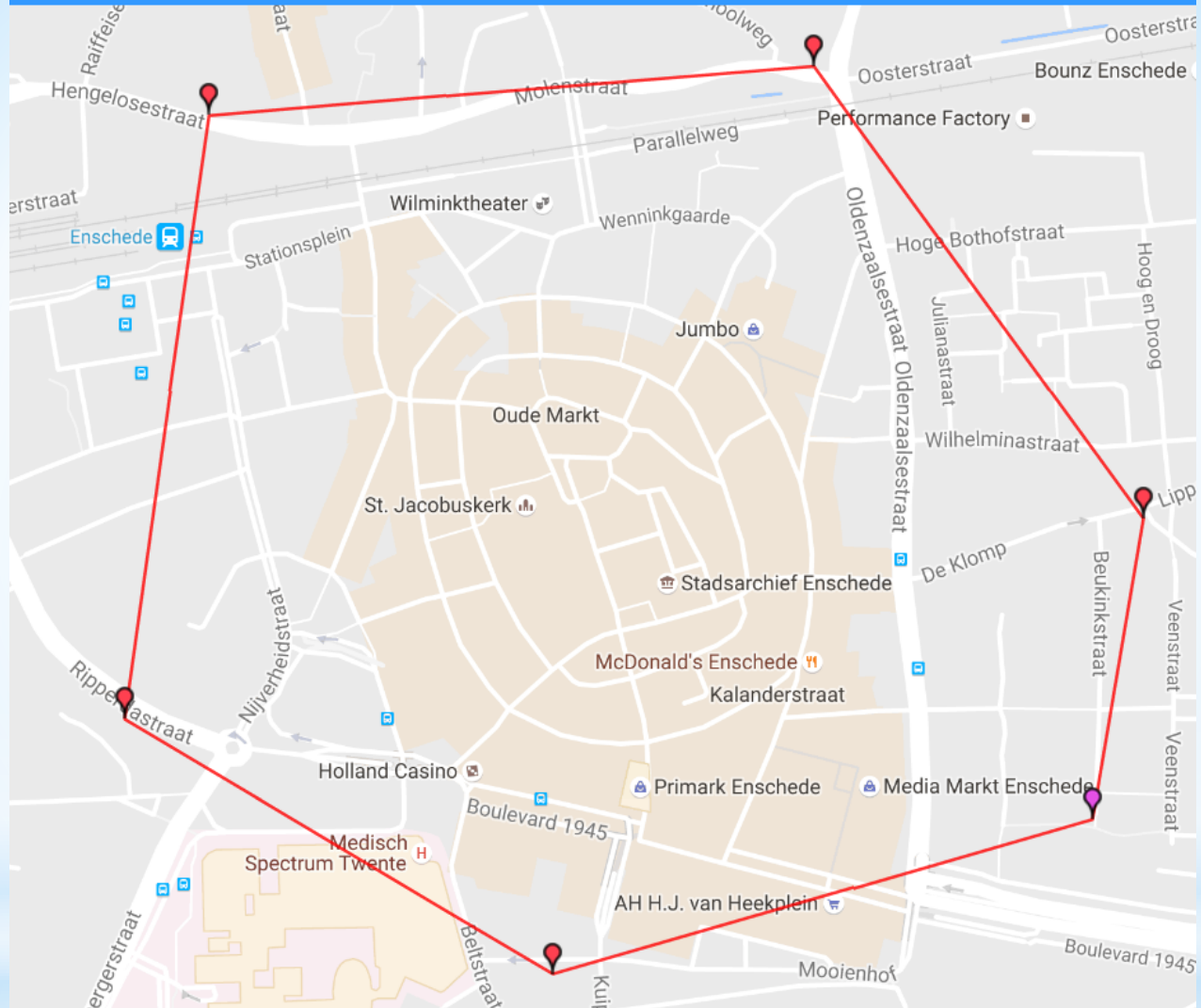
Actief met de (nog zichtbare) markegrenzen

De stad Goor



- Twee gemeentegrenspalen Markelo-Goor bij Herikeweg 7 in Markelo.
- Contact met Henk Huiting, Stichting Historisch Goor

De wigbold van Enschede



(zie volgende)

Recente activiteiten van de Loakstenencommissie (SHSEL)

Wilma de Hoog, Erik Rolevink, Gerhard Post, Bart Jansen, Henk Stobbe en Harry van der Sleen



- Wapensteen uit 1756 opgehaald uit Duitsland voor herplaatsing dit jaar.
- Nieuwe versie Wigboldroutegids ontwikkeld en wandelingen met gidsen gehouden.
- Markesteen geplaatst op landgoed de Hooge Boekel.
- Plannen gemaakt voor aantal (her)plaatsingen, bijna afgerond zodat uitvoering in 2019 plaats kan plaats vinden. Dit betreft 3 markestenen.
- Markestenenfietsroute-app gemaakt. Papierenuitvoering volgt in 2019.

- Wapensteen uit 1756 opgehaald uit Duitsland voor herplaatsing



- Wandelingen met gidsen langs de Wigbold gehouden.

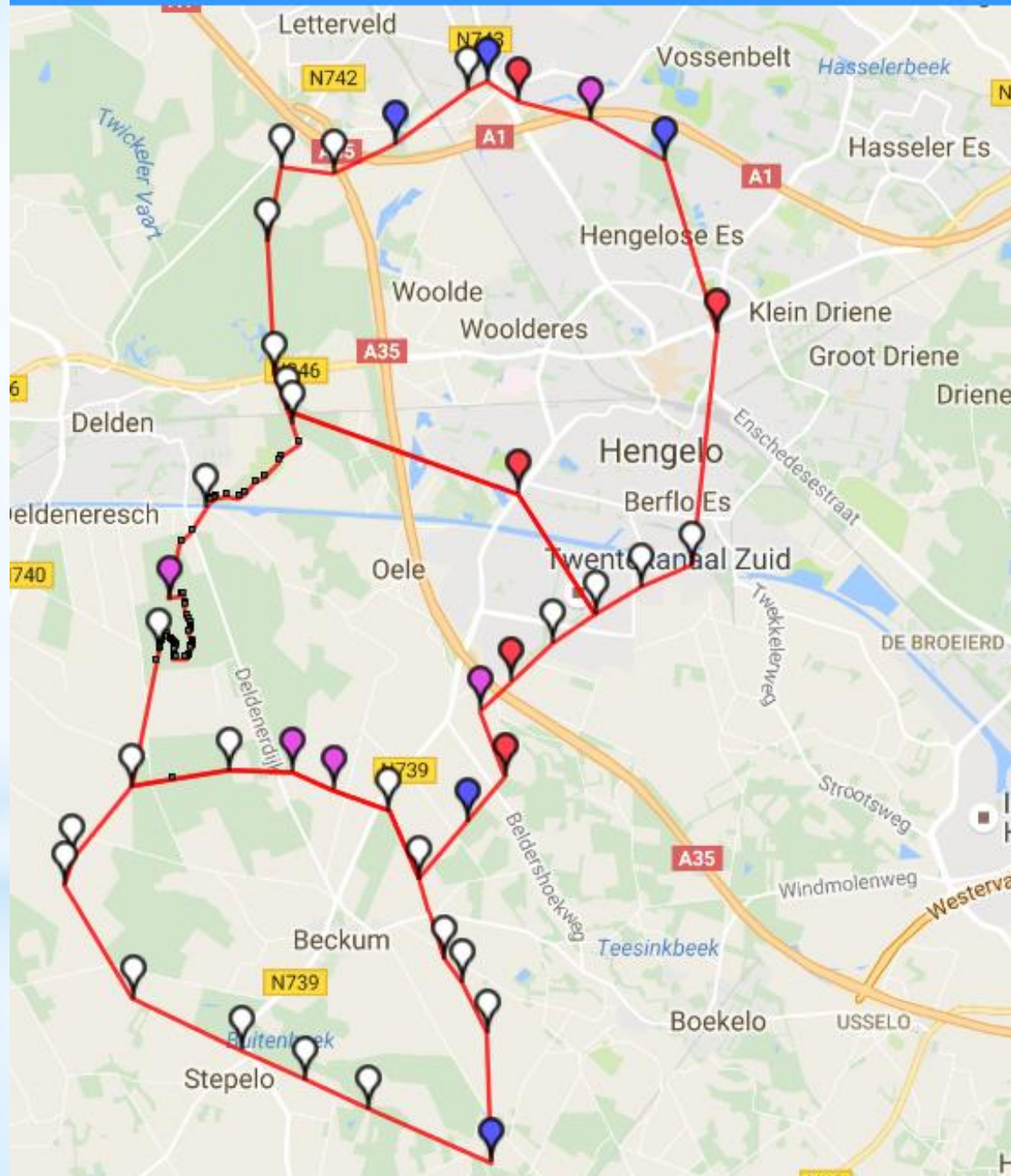


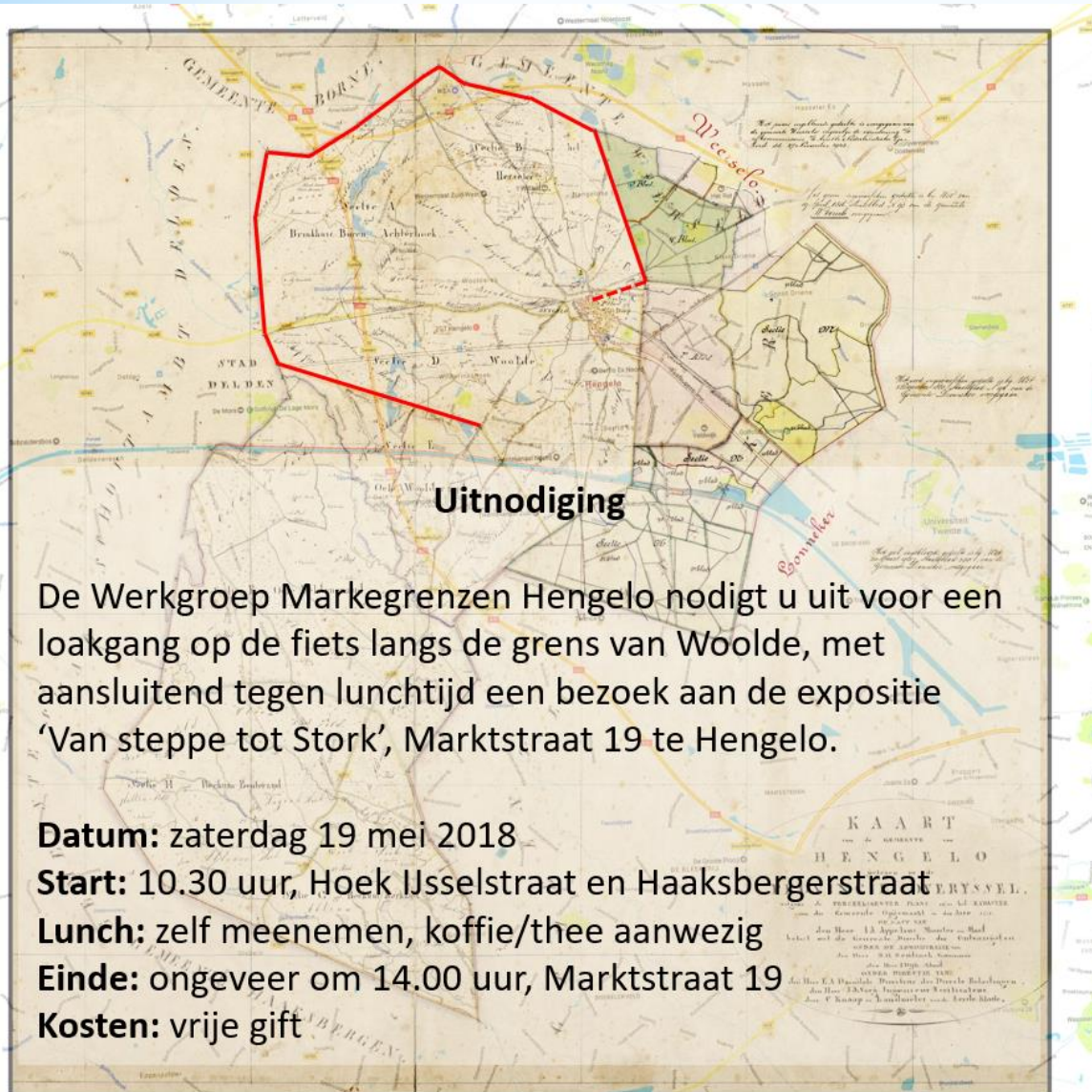
De marken van Haaksbergen



Nico Spit en René Breukers

De gemeente Hengelo





Activiteiten:

- Lezingen (13 december)
- Fietstochten
- Herplaatsen (z.o.z.)



Paal bij Carelshaven

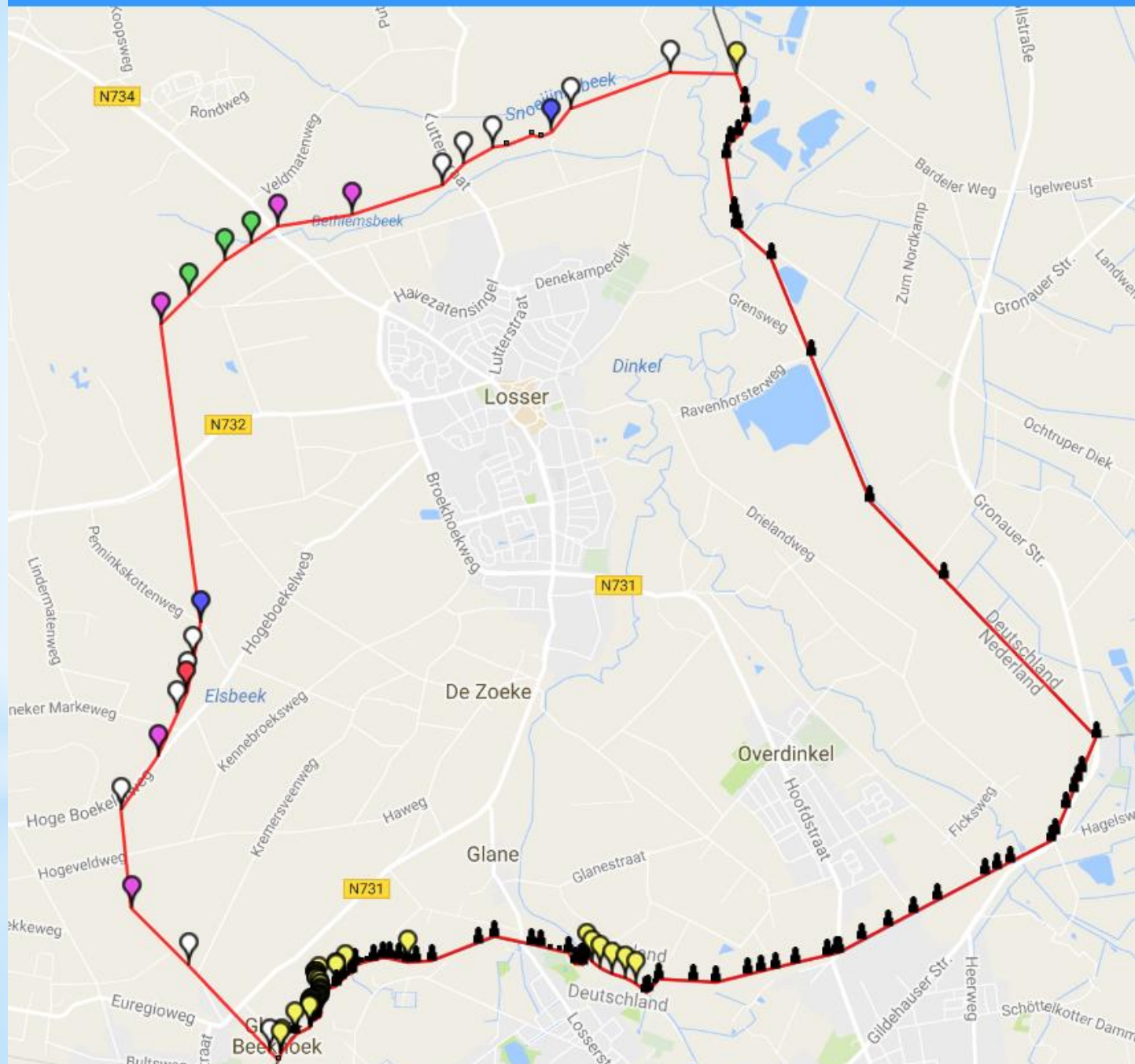
Klein Driene-Hasselo

Steen bij Pallas

Breiderpaal

Derkingpaal

Marke Losser





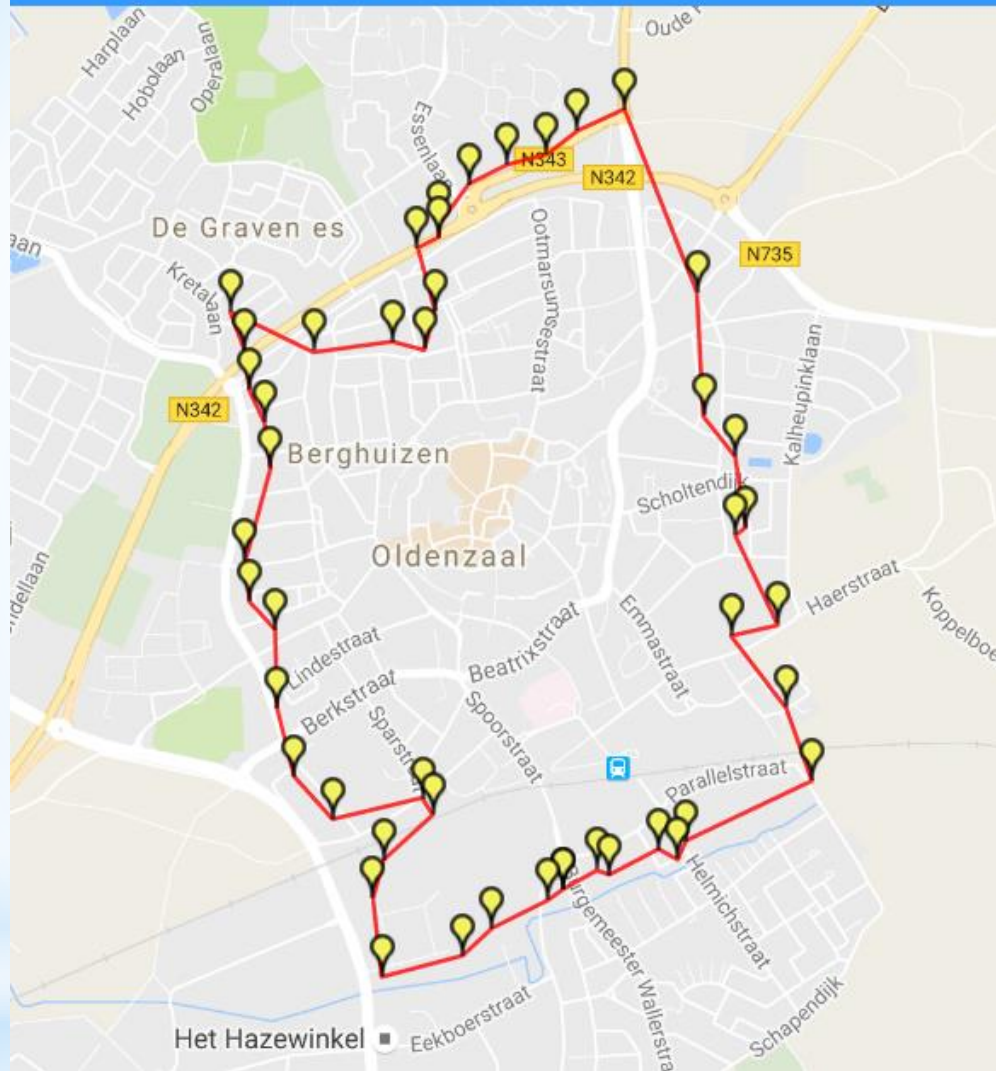
Uitgevoerde zaken

- 5-tal veldonderzoeken
 - Loakgang langs landsgrens op 1 juni met Herman Kraesenberg
 - Grenssteen 6 II tot Grenssteen 13 I of boer Overmann
 - Markestenen
- Grenslijn De Lutte Marke - Lutter Marke
 - 3 Markestenen gevonden
 - 22.28.32 Snippert - dijkmarkpunt - rijksmonument 46603 - info bord
 - 19.20-08 Bethune - rijksmonument 26308 -
 - 19.20-07 Smuddesteen - rijksmonument 26309 - geen toestemming eigenaar
 - 19.20-xx Te Venne - rijksmonument ??
- Conclusie
 - Locaties Rijksmonumenten zijn onjuist
 - Markegrens op Markegrenzen.nl is onjuist
 - Veel ruilverkavelingen

Nieuw

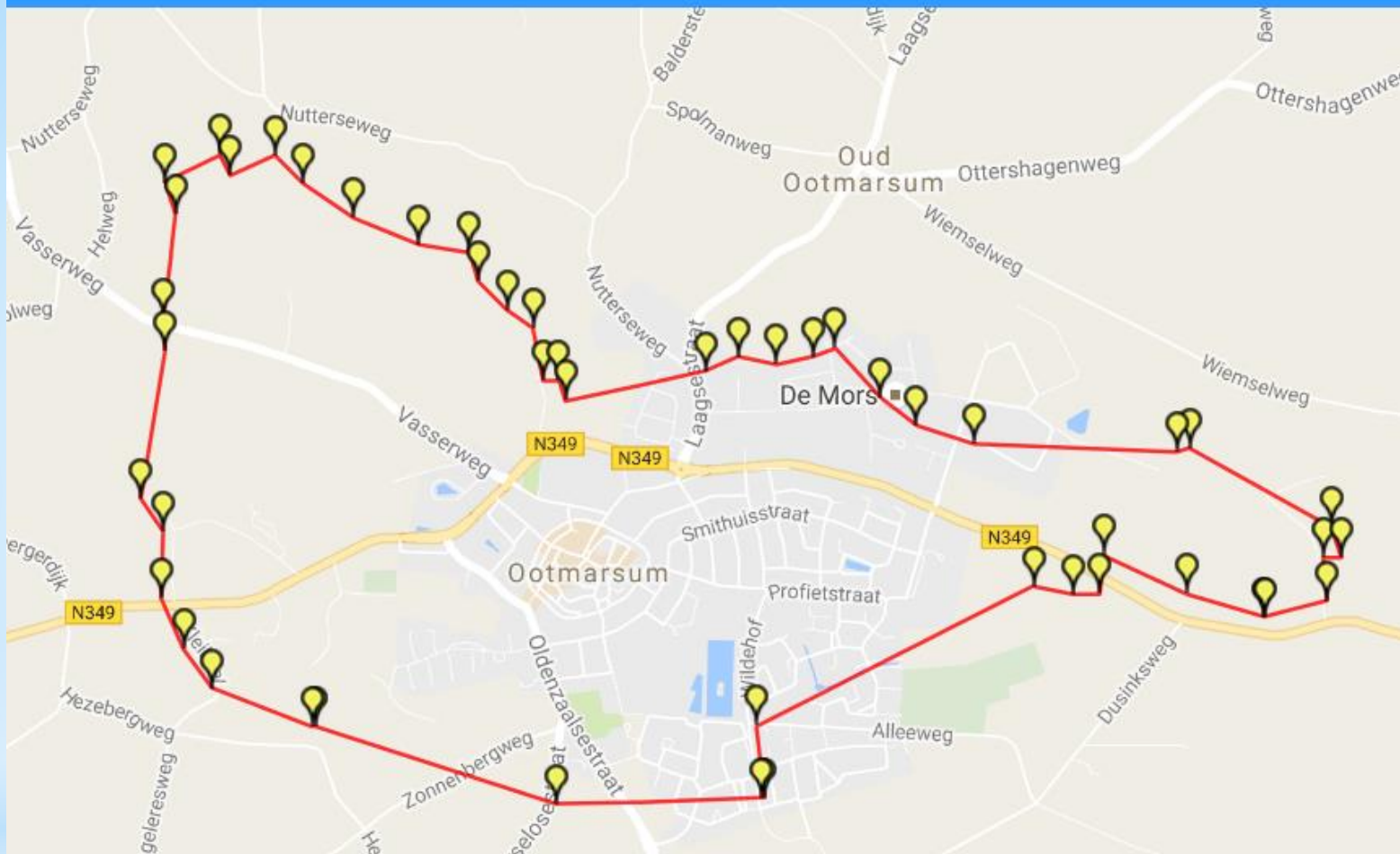
2016

De wigbold van Oldenzaal



- Volgens een document uit 1642 werd de wigbold gemarkeerd door 7 stenen palen.
- Onderzoek door De Dree Marken

De wigbold van Ootmarsum

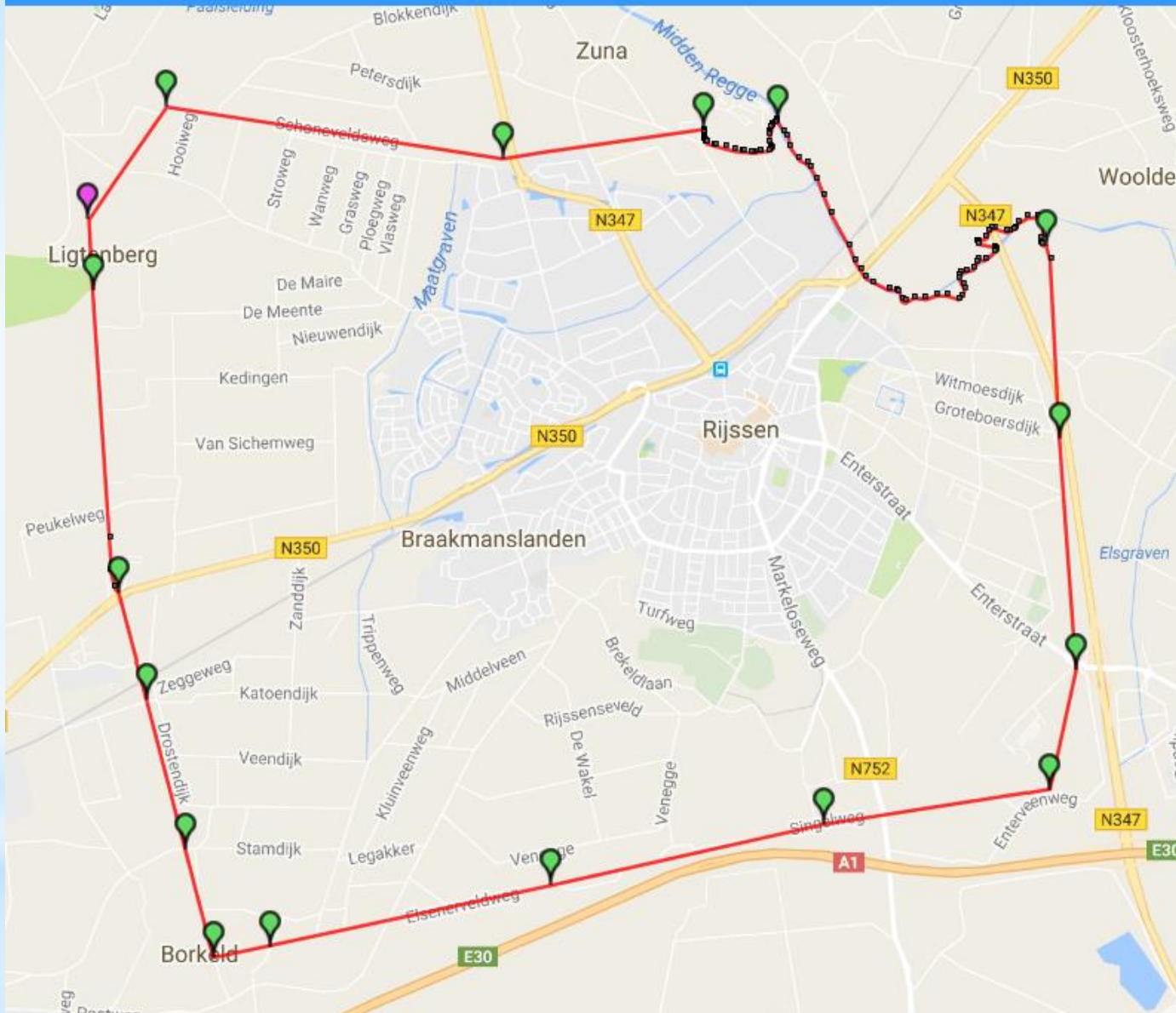


Hans Oude
Rengerink

Mogelijk zijn er nog twee markeringen over.

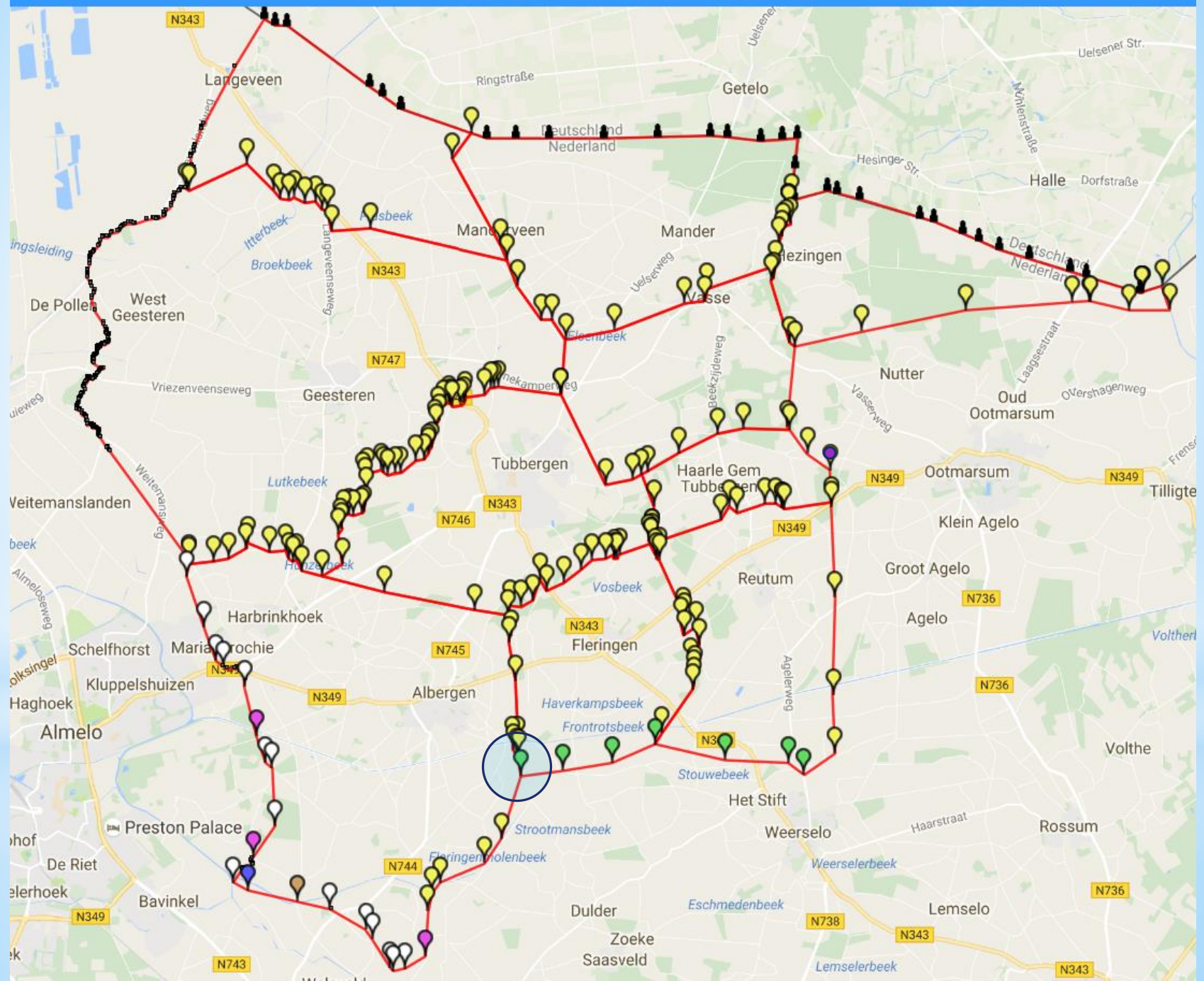
Loagang met Platform in het voorjaar van 2019!

De marke Rijssen



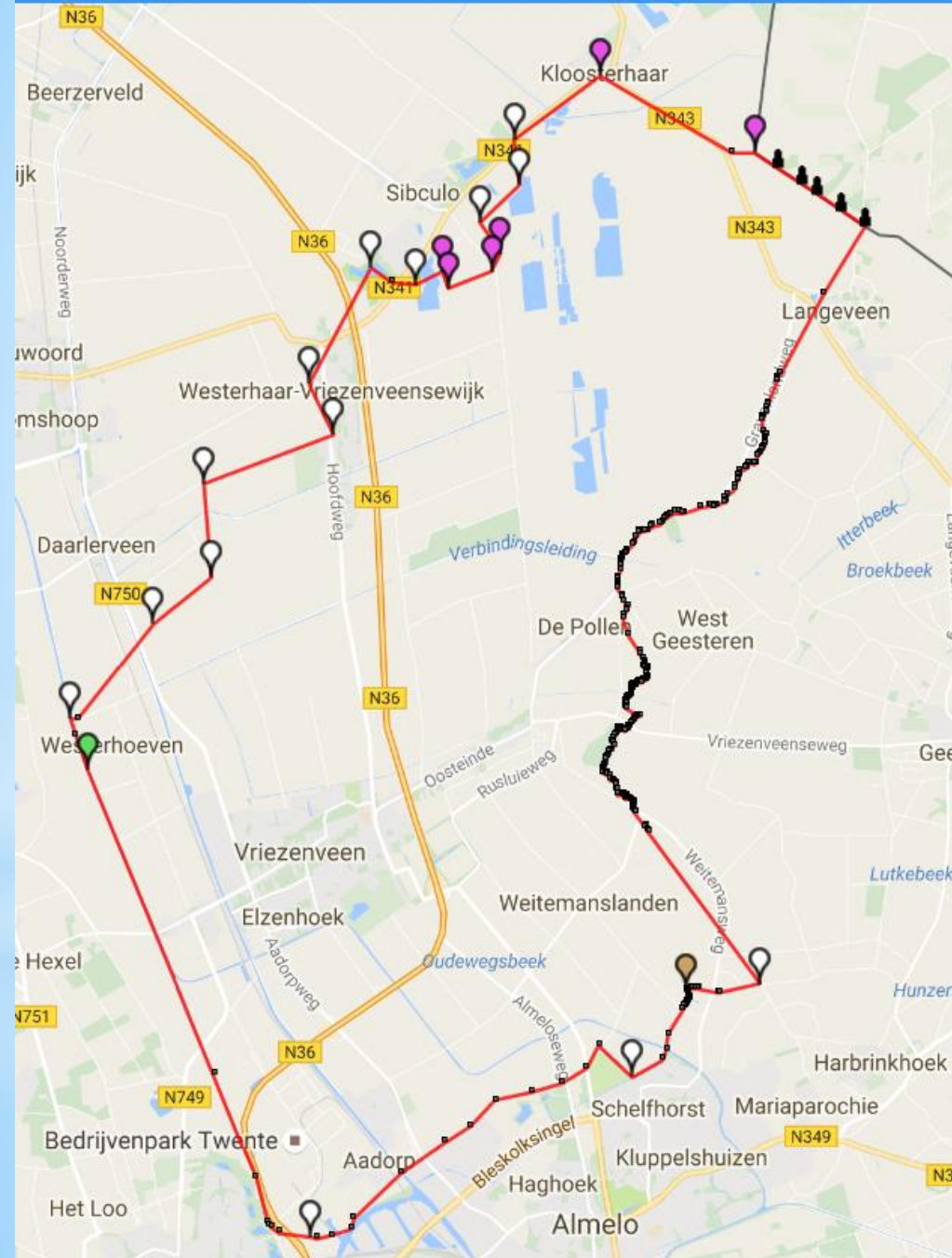
- Op de plek van de Holterpaal stond voor 1500 al een paal.

De marken van Tubbergen

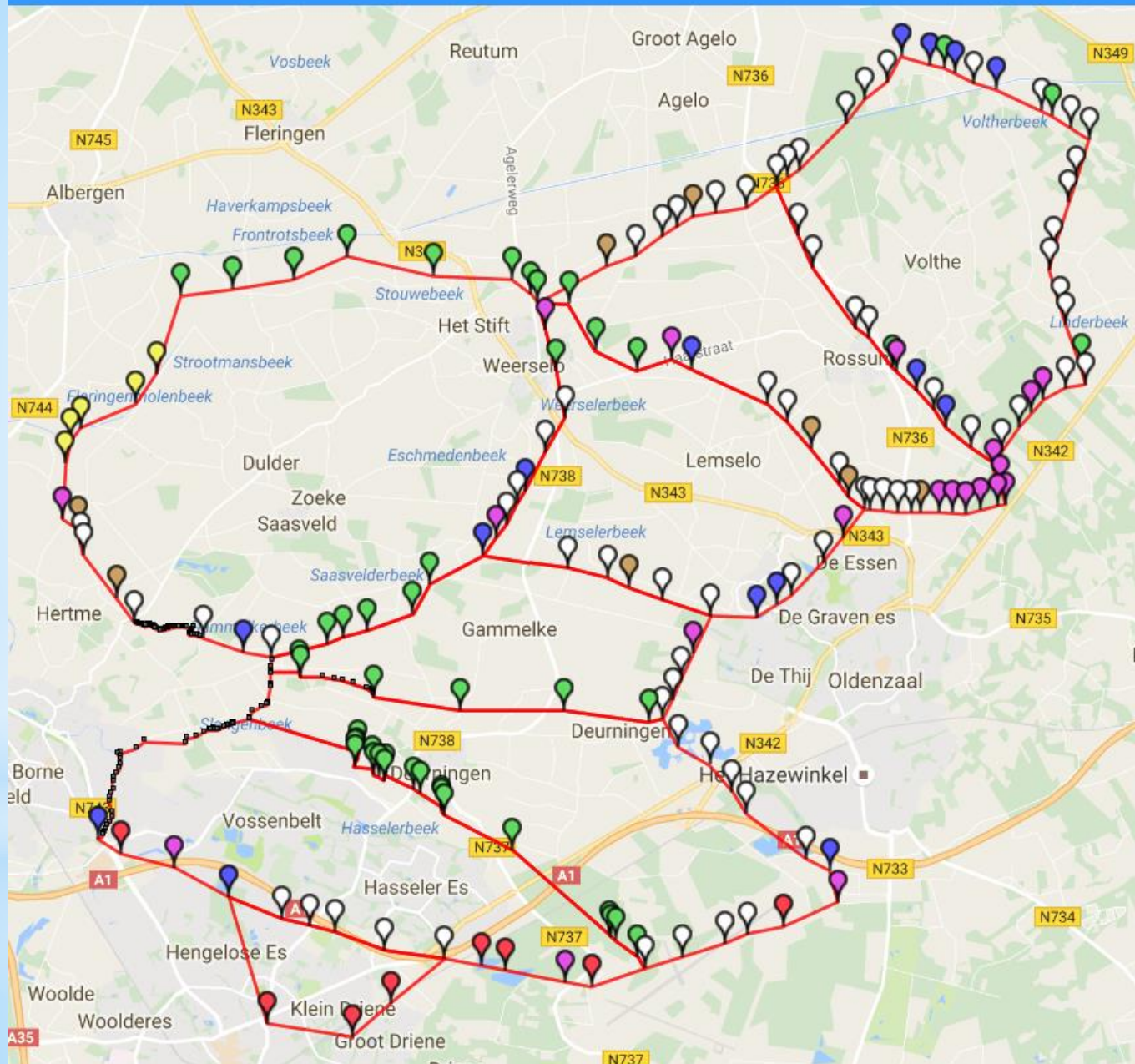




In de Weemseler Hoek, op de grens van de marke Albergen, Fleringen en Dulder, lag tot ongeveer 1984 in een weide een zwerfsteen. Deze zwerfsteen, een eeuwenoude officiële driemarkengrenssteen, bevond zich in 't Winkel, een weide in de vorm van een winkelhaak.



- Plaatsing Beusepaal



Project Markegrens bordjes in gemeente Dinkelland



De foto's van Hennie zijn verwerkt op de site



Locatie Reggepaal...

Betrokken groepen van het platform

