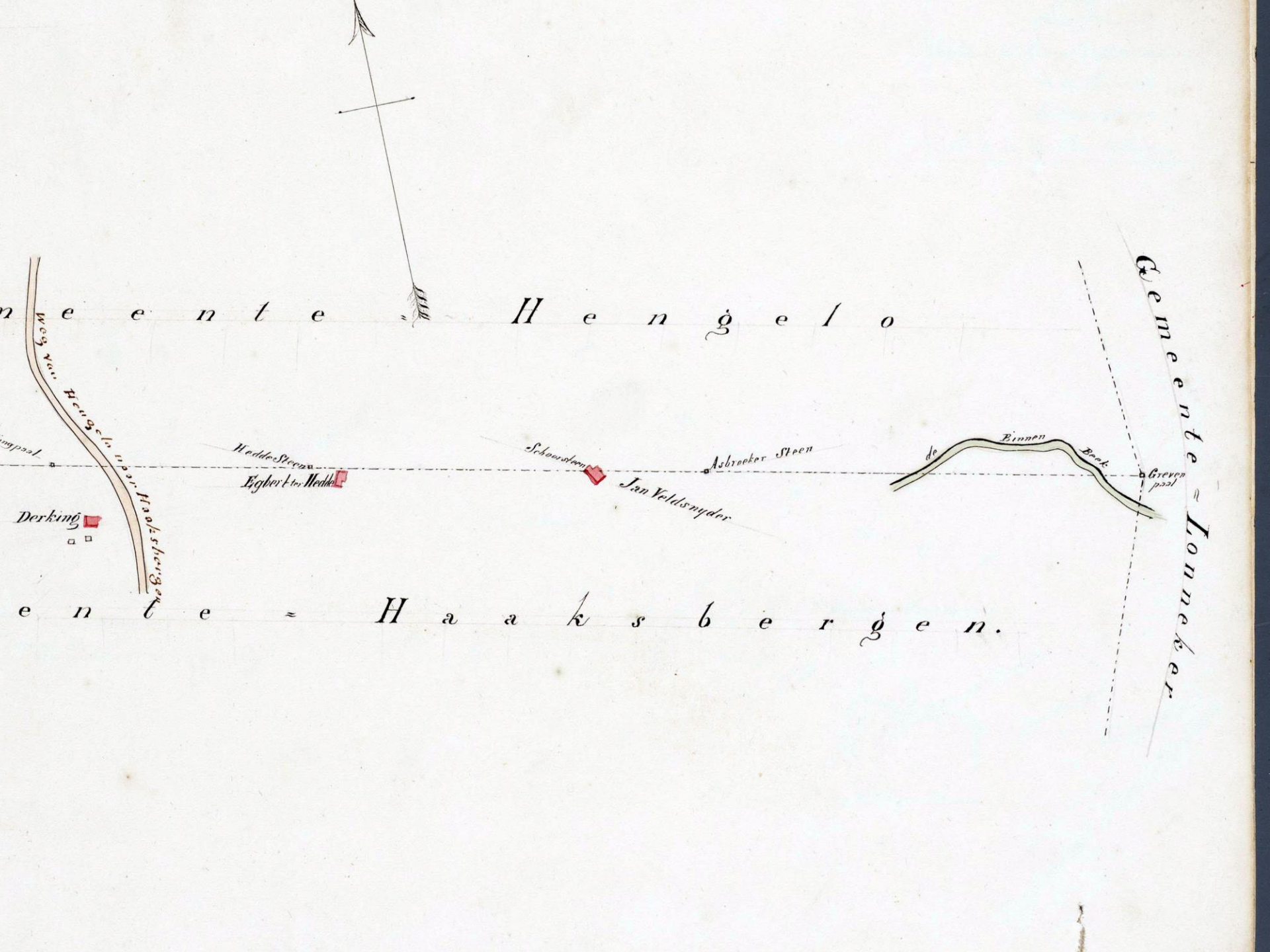


Rondje langs de groepen



Nico Spit

grevenpaal







1724 VELDSNIJDER



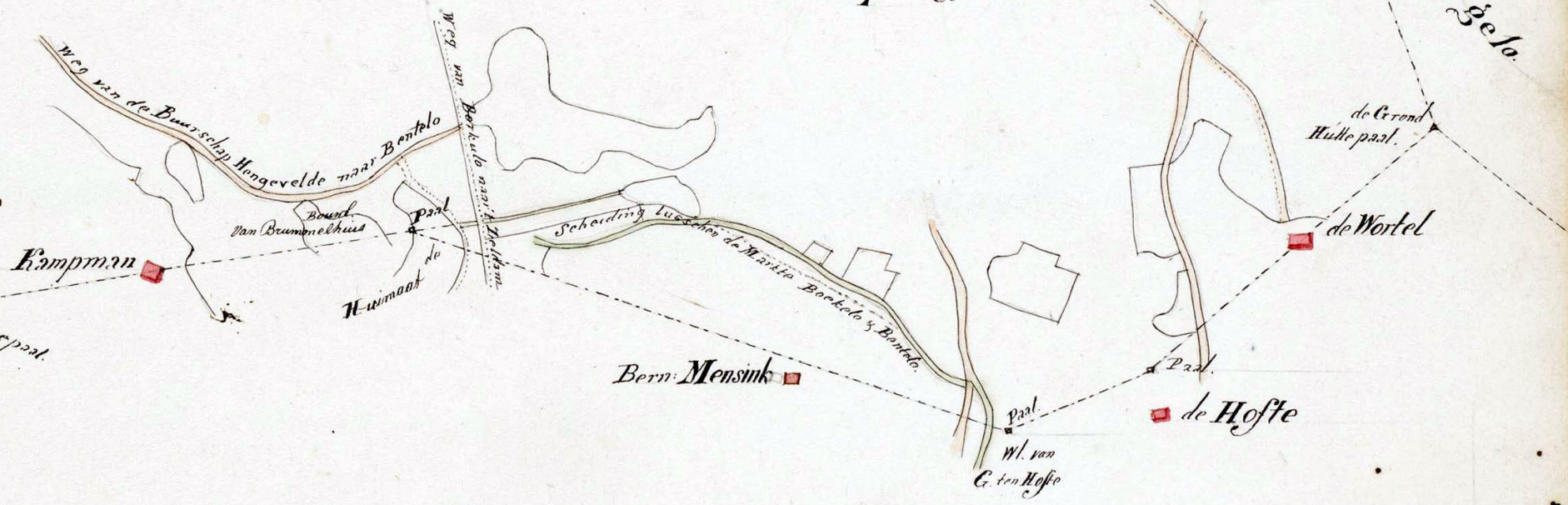


B. J. H. V.
1912

G J A \dagger G \dagger N H
24/4 J 89 J

h o u t A m b t = D e l d e n

Gemeente Hengelo



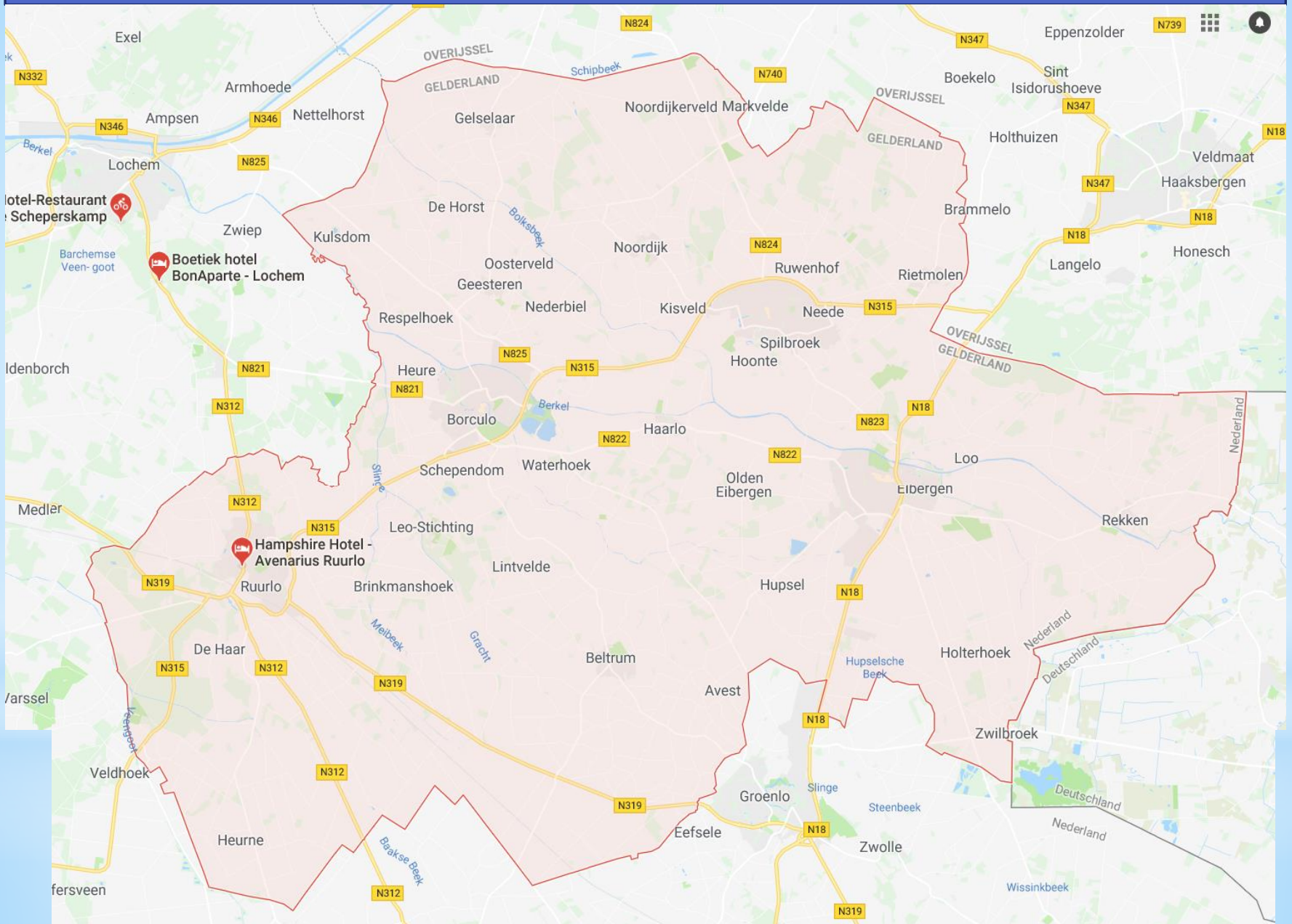
e = H a a k s b i e n

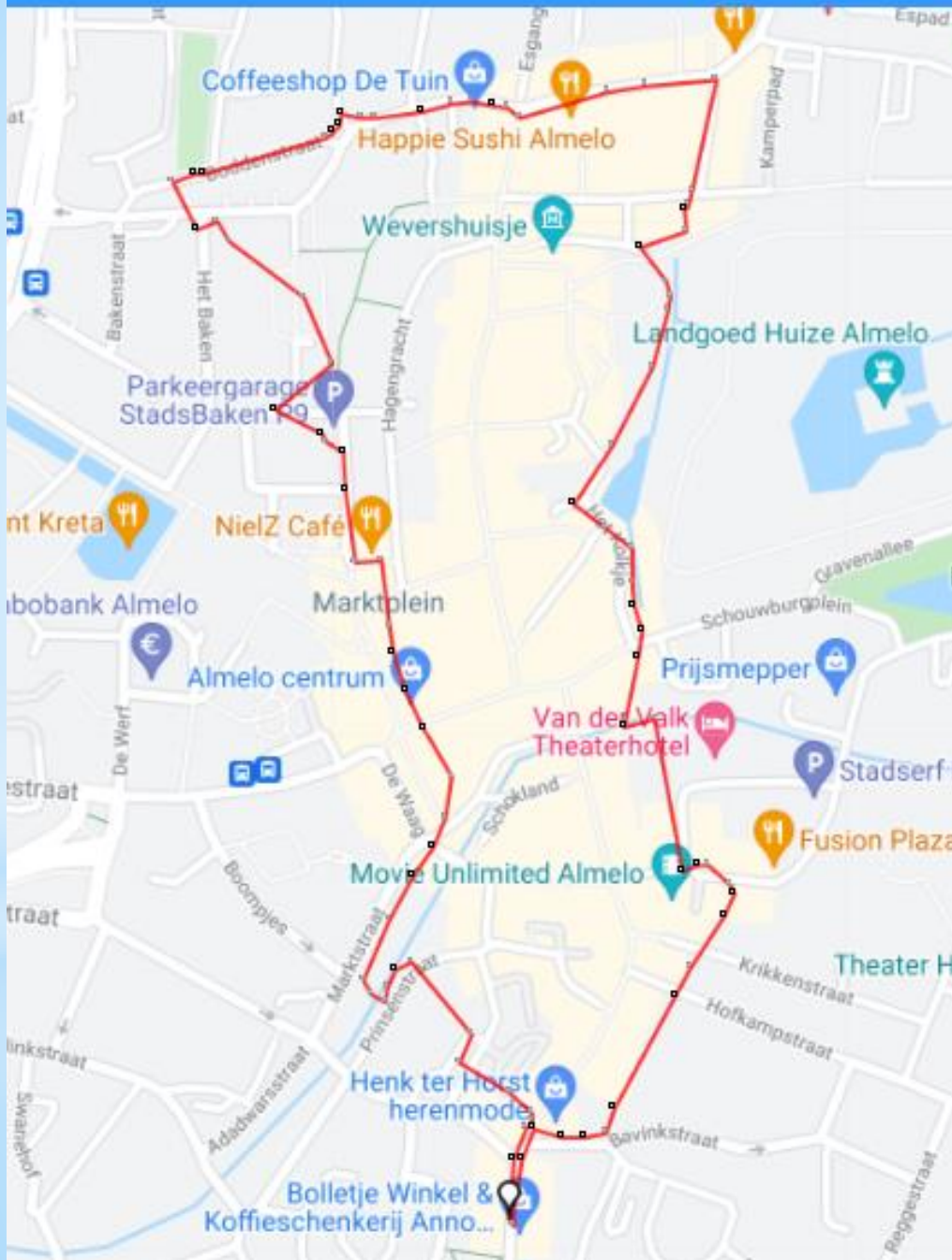








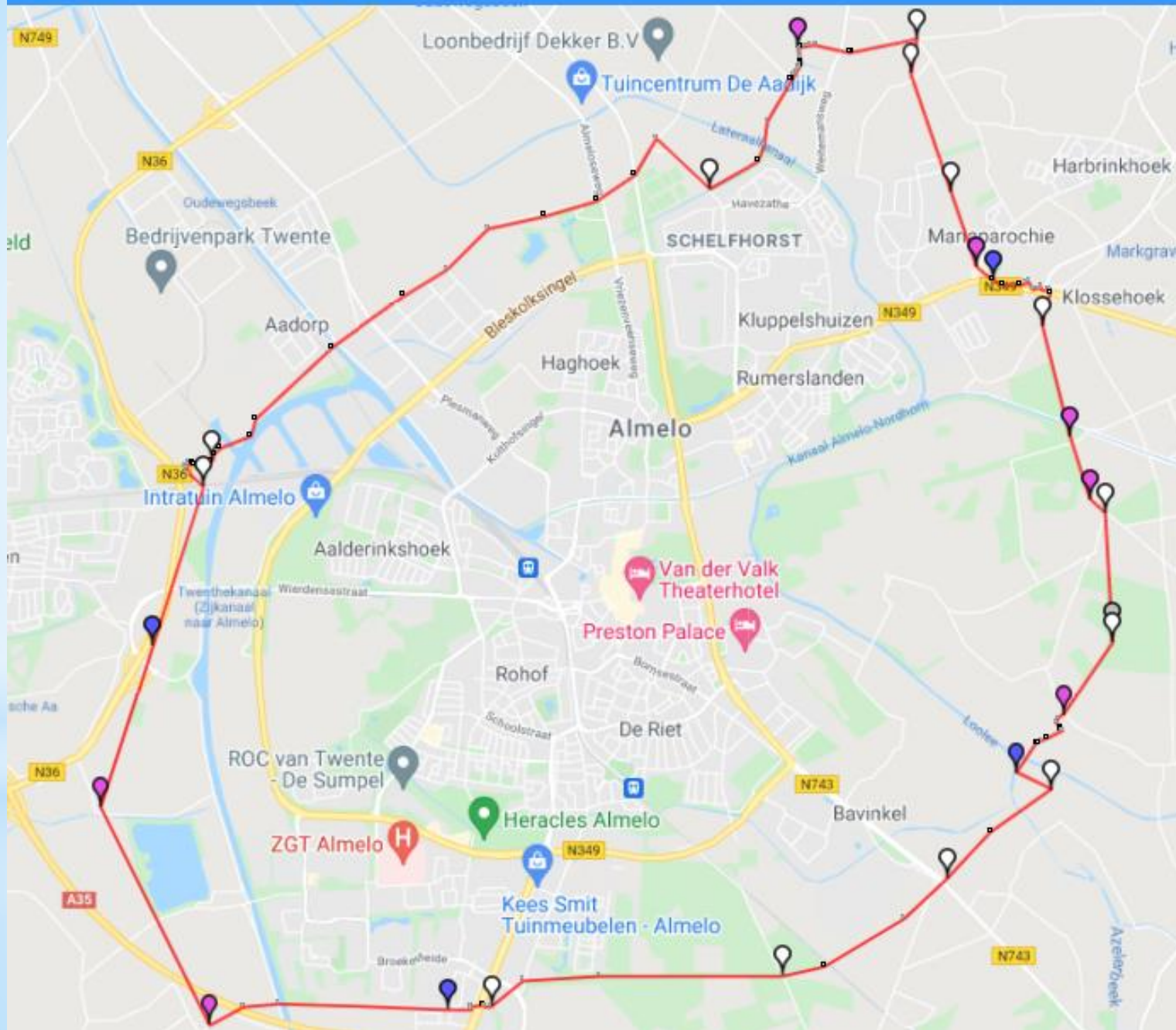




Historische Kring

Stad en Ambt Almelo

(zie volgende)



Ruiten Drie stenen

Welkom in Almelo



Afgelopen jaar helaas geen nieuws rond de Marke- en/of grens stenen rond Almelo.

- Wel een project afgesloten waarbij een zevental zogenaamde Ruiten Drie welkom paaltjes uit de jaren zestig terug geplaatst zijn op de originele plek. Daar waren ze verdwenen ten gevolge van grens correcties. De historische kring Stad en Ambt Almelo heeft de stenen geadopteerd. Naast de herplaatsing zijn alle stenen van een frisse verflaag voorzien om de bezoeker aan de secundaire invalswegen van onze stad welkom te heten.

Voormalige grens met de gemeente Wierden

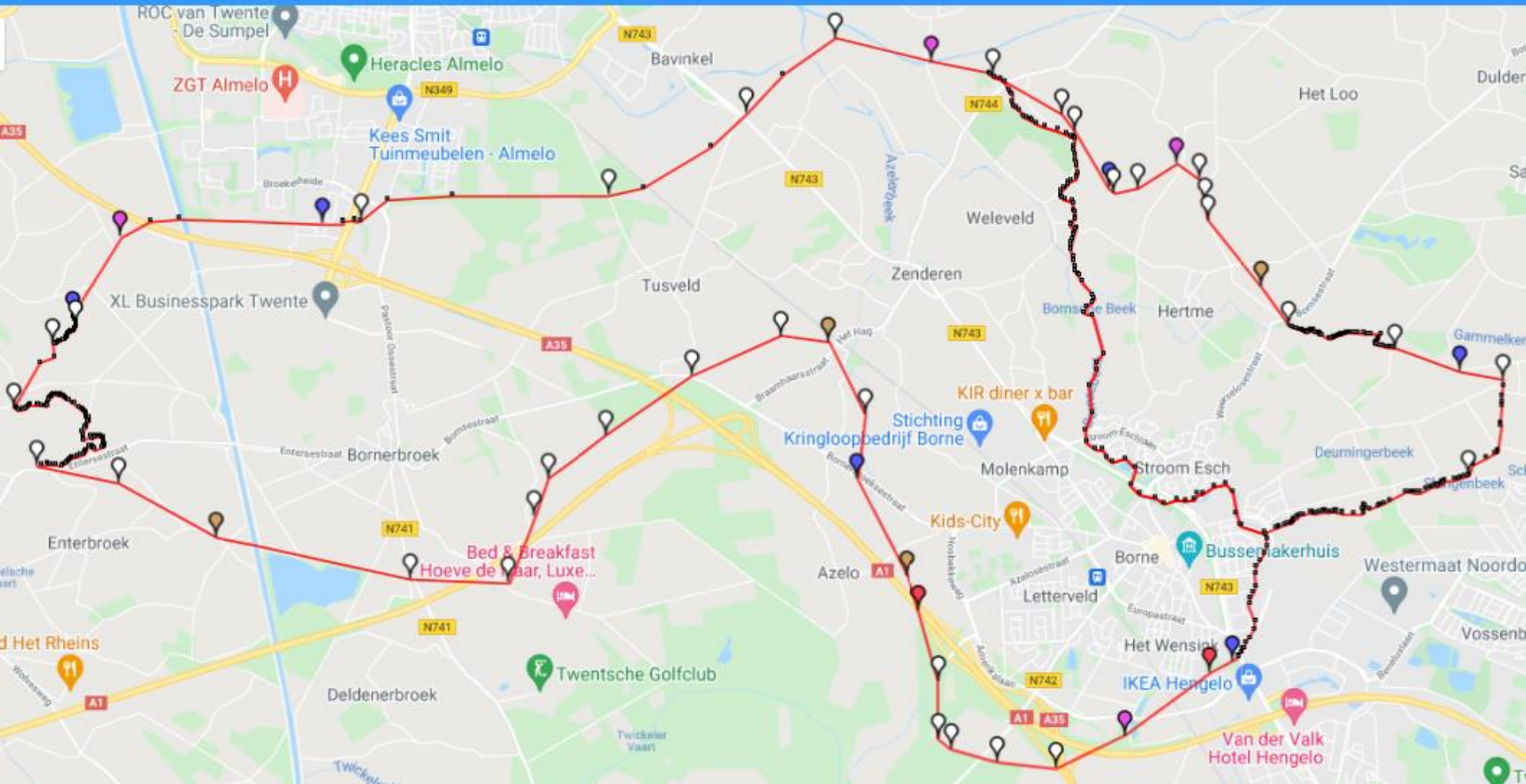


Grens met de gemeente Tubbergen



Grens met de gemeente Vriezenveen





Heemkundevereniging Borne

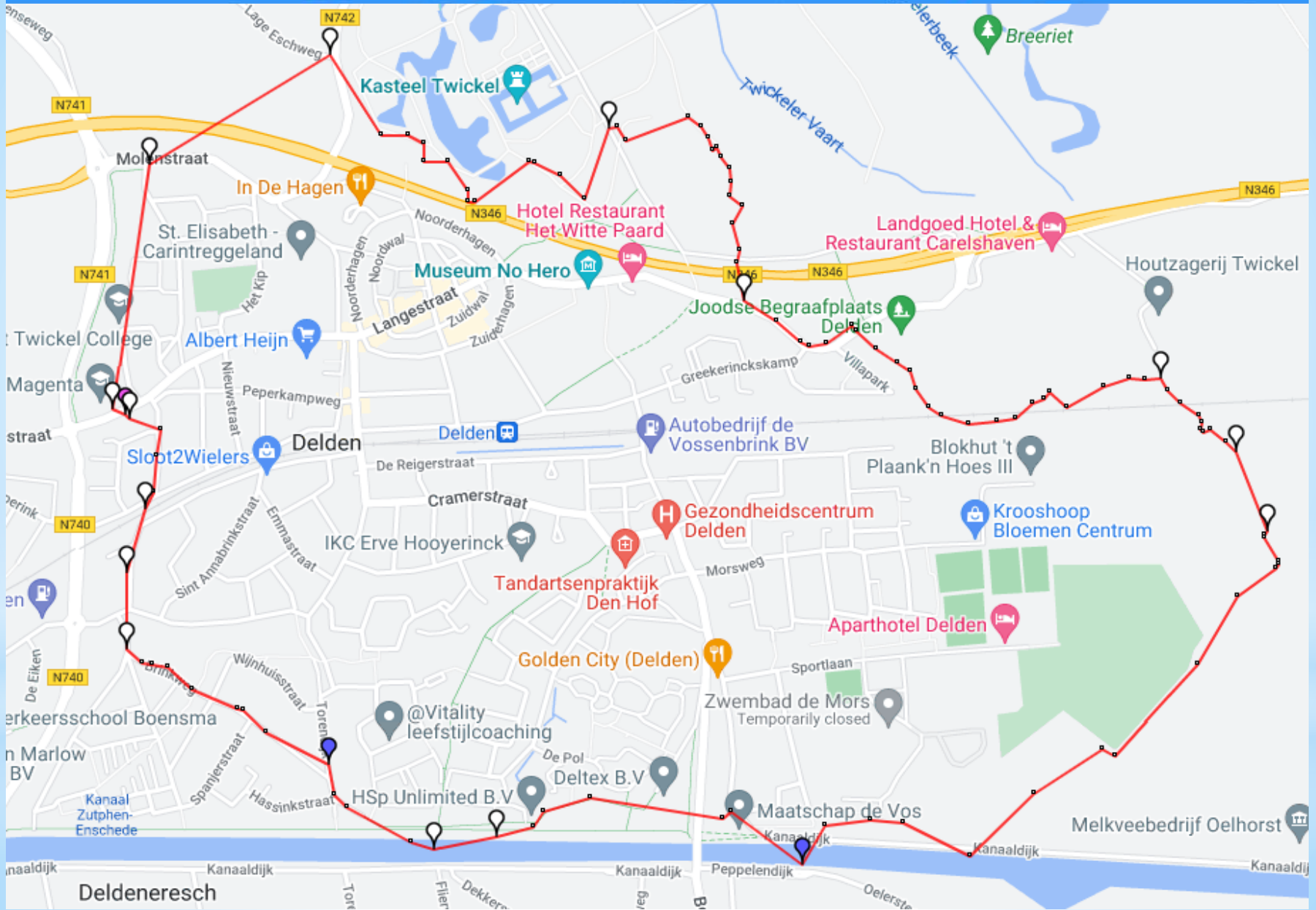


20 juli 2022



BORNE - Niemand wist nog dat hij bestond: de grote, prehistorische offersteen die eeuwenlang het middelpunt vormde van Borne. Enschedeër Willy Berends, op zoek naar de geschiedenis van de Twentenaren, vond hem bij toeval terug in de tuin van de plaatselijke notaris.







Opening aanbouw stadhuis, met lint tussen de palen (1983)

Herplaatst op kruising Torenlaan - Brinkweg

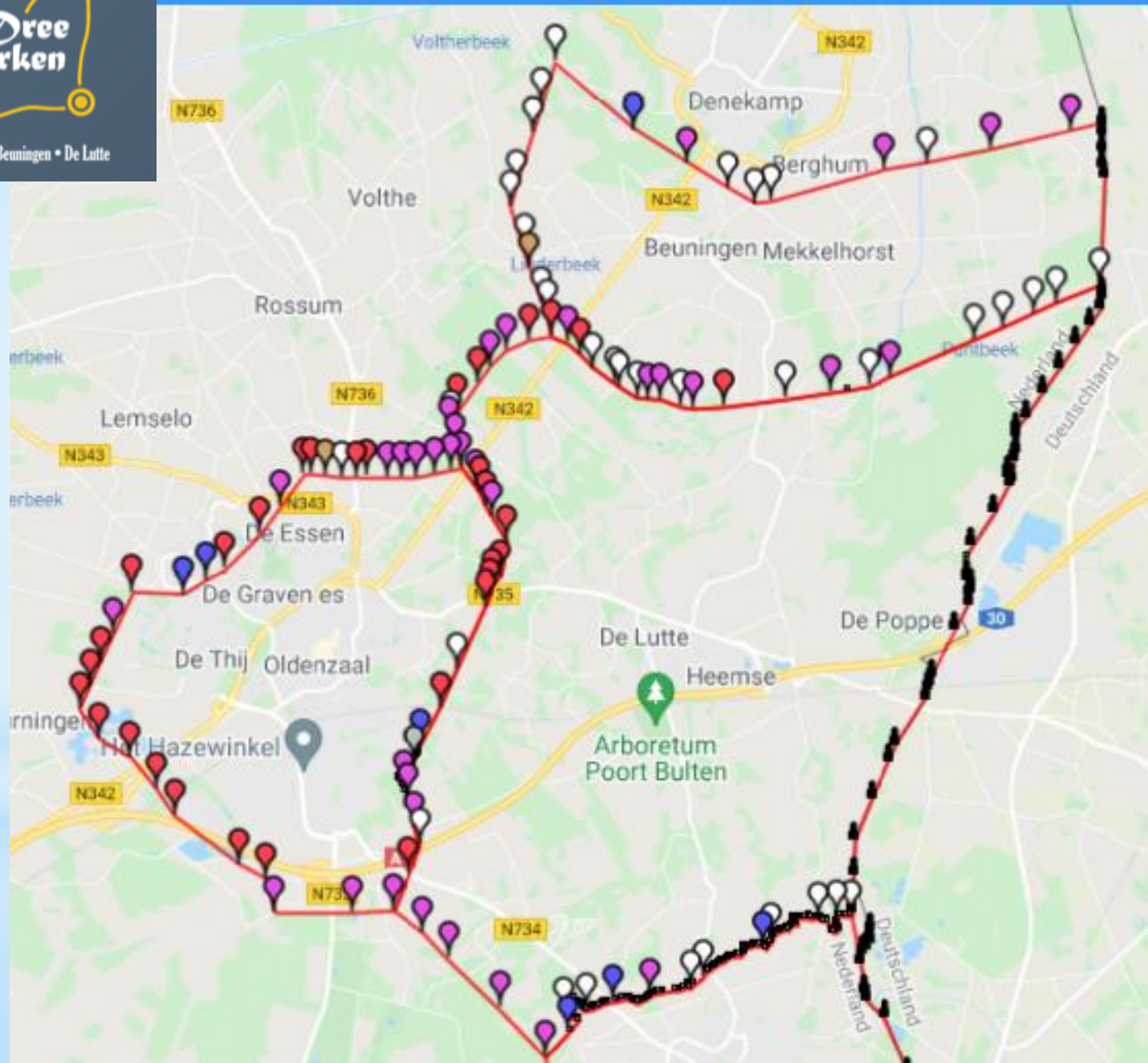


Herplaatst aan kanaaldijk (bij Vosbrinkweg)



Het wigbold van Oldenzaal





De Dree Marken

13 vervangende stenen geplaatst Grens marken De Lutte en Beuningen





**de chauffeur en
de wethouder**

en de pers

Brochure in druk verschenen en verspreid



Loakgang grens marker Volthe en Beuningen; geen originele steen gevonden; definitieve marksteenlocaties vastgesteld



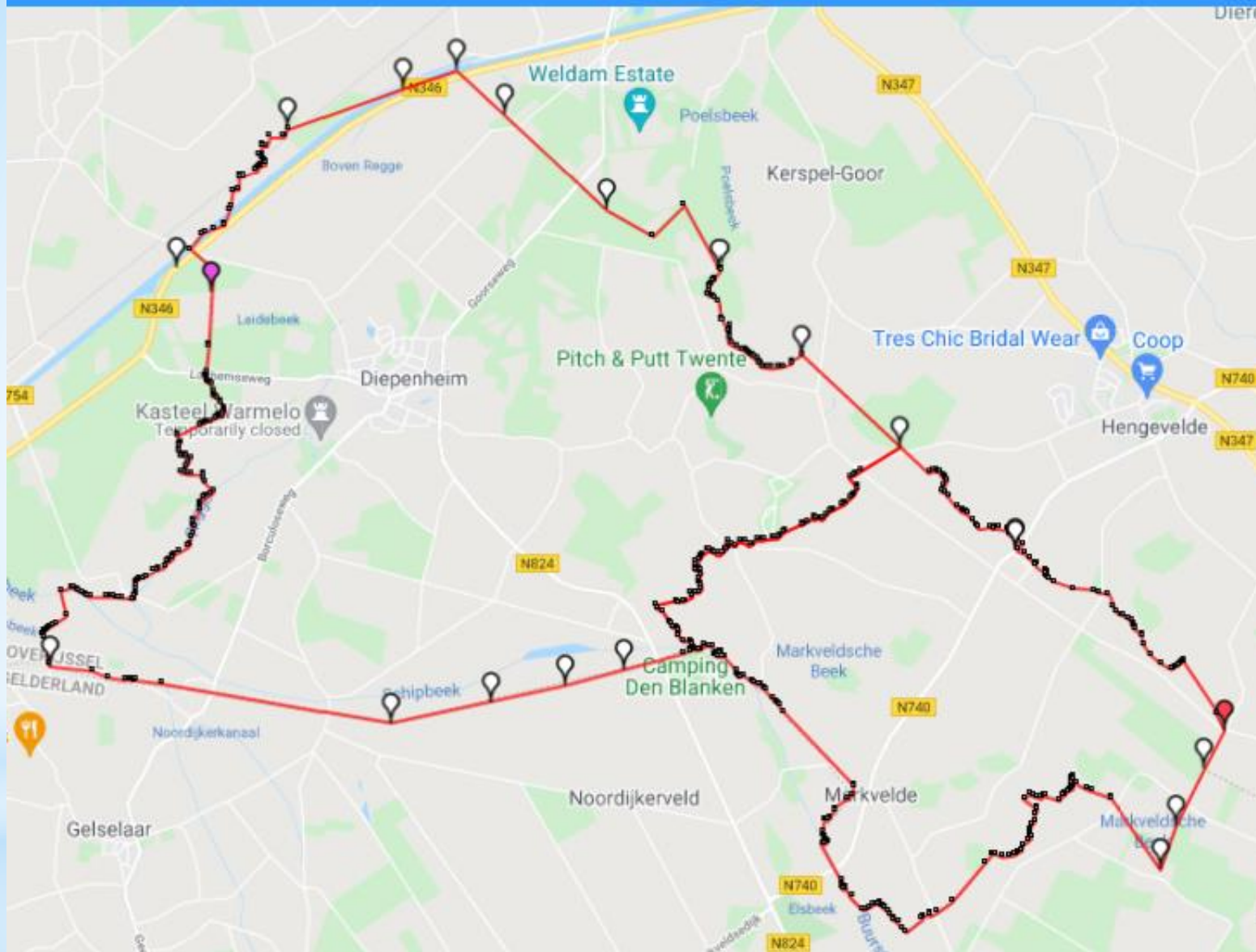
Deze steen moet ruim 1 meter diep in de grond nog zitten.

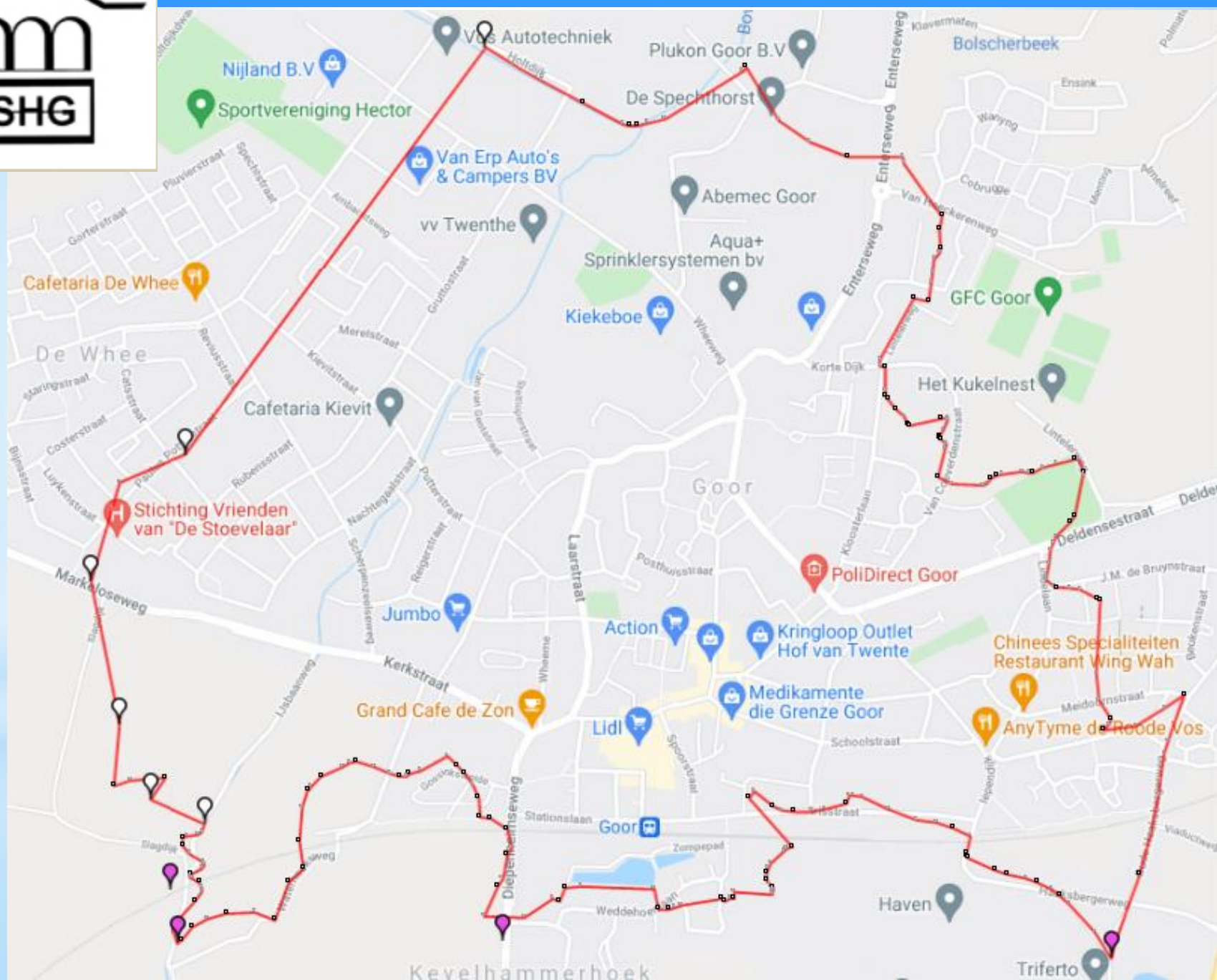
Plannen

- Markegrens De Lutte en Volthe: nog twee infoborden
- Markegrens De Lutte en Beuningen: op alle locaties infoborden plaatsen.
infopaneel in samenwerking met Routenetwerken Twente
- Markegrens De Lutte en Rijksgrens: situatie nog bekijken.
- Markegrens De Lutte en Denekamp: vervangende stenen plaatsen
en daarna op alle locaties infoborden plaatsen
infopanelen in samenwerking met Routenetwerken Twente
- Markegrens Beuningen en Volthe: vervangende stenen plaatsen
en daarna op alle locaties infoborden plaatsen
- Markegrens De Lutte en Losser: als overige markegrenzen.

Werkgroep Geschiedenis en Genealogie







Gemeentegrenspalen Goor-Markelo (1879)





STICHTING HISTORISCHE SOCIËTEIT
ENSCHEDÉ - LONNEKER

De wigbold van Enschede

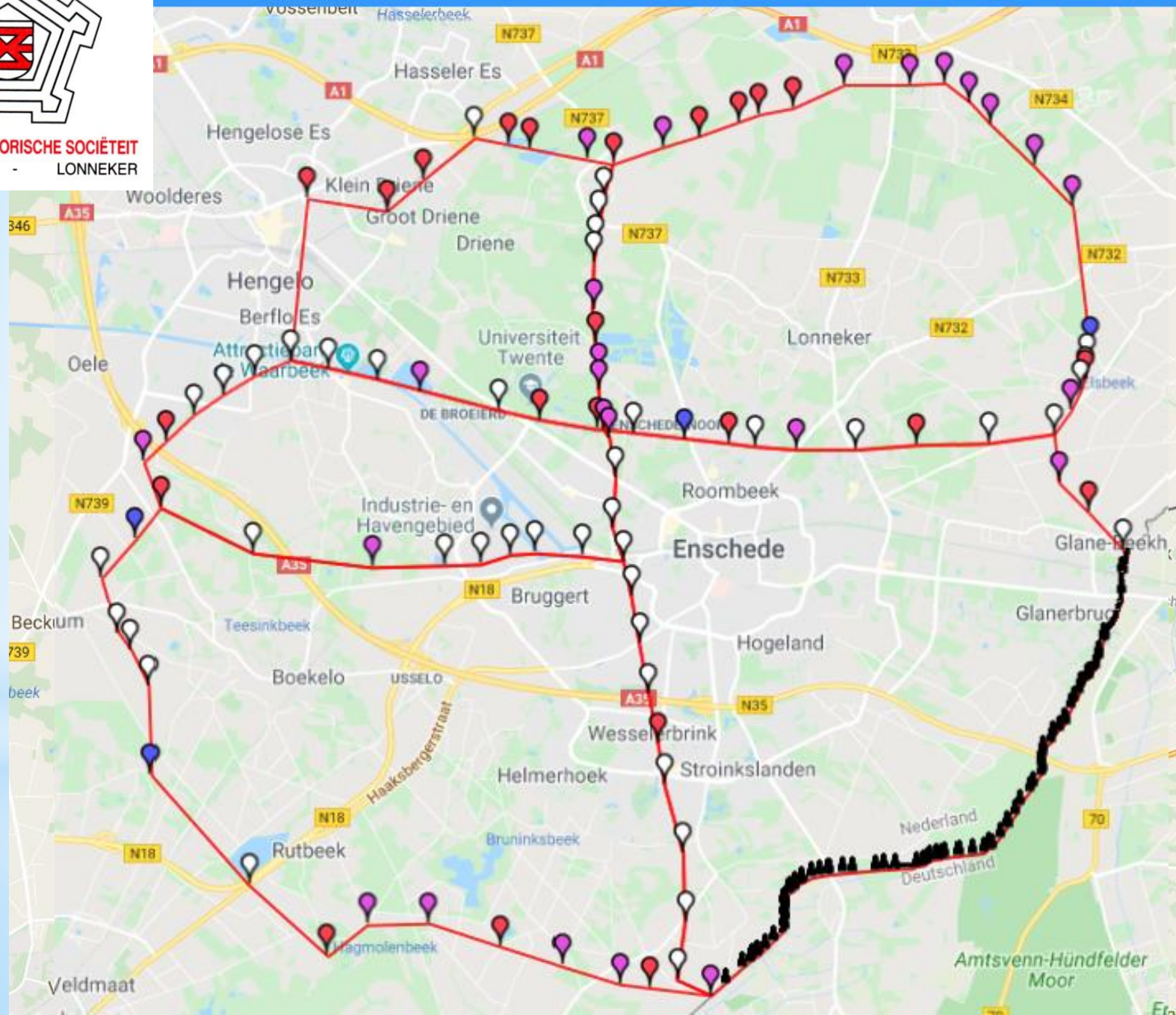
Harry van der Sleen



(zie volgende)



STICHTING HISTORISCHE SOCIËTEIT
ENSCHEDÉ - LONNEKER





Stichting Historische Sociëteit
Enschede - Lonneker

Recente activiteiten van de Loakstenencommissie (SHSEL).

Commissieleden:

**Wilma de Hoog, Erik Rolevink, Gerhard Post, Henk Stobbe,
Bart Jansen en Harry van der Sleen.**

Documentaire over markegrenzen en - stenen



Paneel voor Rick's vis in Overdinkel

Grenzeloos genieten!

Welkom bij Rick's Vis

Ons restaurant heeft een bijzonder verhaal. 250 jaar geleden werd op deze plek een boerderijtje gebouwd. In die tijd namen de inwoners van het Duitse Münsterland en Twente het niet zo nauw met landsgrenzen. Iedereen liep vrijelijk over en weer, paspoorten waren zeldzame documenten en niemand maakte erom of de koeien op Nederlandse of op Duitse weides graasden. En dus bouwde de boer begin 1800 zijn boerderij letterlijk op de grens. Inmiddels is er veel verbouwd, maar de oorspronkelijke gebinten zijn nog altijd zichtbaar.

De ligging op de grens aan het stille Tiekerveen, maakte het huis tot een waar smokkelparadijs. Smokkelwaar was hier relatief veilig voor zowel de Duitse als Nederlandse grensbewakers. Vooral koffie, boter en kleding zijn vaak illegaal de grens over gesmokkeld.

Grensteen 81/856E

De grenssteen hier op het terras is voorzien van twee nummers. Ingehakht het nummer 81 en op het metalen plaatje nr. 856 E. Nr. 81 refereert aan het grensverdrag uit 1696 en nr. 856 E aan het latere grensverdrag uit 1818, voortvloeiend uit het Weens Congres. Tot 1974 stond deze oude steen 900 meter terug op de grens in zuidwestelijke richting. Daar stond hij aan de rand van het Tiekerveen. Op die locatie is na de verplaatsing een nieuwe steen geplaatst, nr. 856.

Fiets de Grensstenenroute

De grens in deze regio is bijzonder, omdat er sinds de 16e eeuw vrijwel niets aan veranderd is. Hij is nog vaak duidelijk zichtbaar in het landschap in de vorm van houtwallen, sloten enzovoort.

Wilt u de grens echt beleven? Fiets dan de Grensstenenroute. Onderweg komt u langs grensstenen. Bij een aantal daarvan staat een bordje met een QR-code die met een QR-codeteleer op een smartphone te lezen is. Hiervoor is geen internetverbinding nodig.



Route-informatie

De routebeschrijving (in twee richtingen) is te verkrijgen bij toeristische informatiepunten en te downloaden op: www.stheil.nl/kniet/wandel-en-fietsroutes/.

Vergeet niet om tussen de grensstenen door van het prachtige landschap te genieten.

Eet smakelijk en veel plezier!

De bijzondere
geschiedenis
van ons huis



Die besondere
Geschichte
unseres Hauses

Grenzenlos genießen!

Willkommen bei Rick's Fisch & Fleisch

Unser Restaurant hat eine besondere Geschichte. Vor 250 Jahren wurde hier ein Bauernhaus gebaut. Damals haben die Einwohner aus der Region des Münsterlandes und aus der Region Twente es nicht so genau mit Landesgrenzen genommen. Jeder lief wie selbstverständlich hin und her, Ausweise waren seltene Dokumente und niemanden interessierte es ob die Kühe in den Niederlanden oder in Deutschland auf der Weide standen. Und somit baute der Bauer beginn 1800 seinen Bauernhof auf die Grenze. In der Zwischenzeit wurde viel umgebaut, aber die ursprünglichen Holzbalken sind noch immer sichtbar.

Die ruhige Umgebung an der Grenze von Tiekenven, machte das Haus zu einem wahren Schmuggelparadies. Schmuggelware war hier relativ sicher für die deutschen und niederländischen Grenskontrollen.

Grenzstein 81/856E

Der Grenzstein hier auf der Terrasse hat zwei Nummern. Eingeschnitzt die Nummer 81 und auf der Metallplatte die Nummer 856 E. Nr. 81 bezieht sich auf den Grenzvertrag von 1696 und Nr. 856 E auf den späteren Grenzvertrag von 1818, der sich aus dem Wiener Kongress ergibt. Bis 1974 stand dieser alte Stein 900 Meter hinter der Grenze in südwestlicher Richtung. Dort stand er am Rande von Tiekenven. Nach dem Umzug wurde an dieser Stelle ein neuer Stein Nr. 856 platziert.

Radeln Sie die Grenzsteinroute

Bemerkenswert ist, dass sich der Grenzverlauf in dieser Region seit dem 8. Jahrhundert fast nicht geändert hat. Der Verlauf ist durch Wallhecken, Wassergräben usw. deutlich in der Landschaft erkennbar.

Möchten Sie die Grenze erleben? Mit der Grenzsteinroute kein Problem! An einigen Grenzsteinen befinden sich QR-Codes, die Sie mit Hilfe eines Smartphones lesen können. Eine Internetverbindung ist dafür nicht erforderlich.



Routeninformation

Die Routenbeschreibung (für beide Richtungen) ist bei den Touristeninformationsstellen erhältlich bzw. kann von www.stheil.nl/kniet/wandel-en-fietsroutes/ heruntergeladen werden.

Vergessen Sie nicht, zwischen den Grenzsteinen auch die schöne Landschaft zu genießen.

Guten Appetit und viel Vergnügen!

Curiositeit in Overdinkel:
**LANDGREN LOOPT
DWARSDOOR HUIS**



Grense werkt niet tremmend



Grensstenen

Fietsroute van Peel to Peel



Grenzsteine

Fahrradroute von Peel to Peel



Nieuwe Wigboldsteen nr. 1 geplaatst



Steen aan de Horstlanden omhoog gehaald



Onthulling paneel grensmarkeringen met fietstocht



Bordje en tegels op vliegveld



Tegels gemaakt met logo



Reparaties uitgevoerd grensfietsroute



RCE (rijksdienst voor cultureel erfgoed)
correcties voor monumenten (markestenen) doorgeven.

Plannen:

- Goorpaal onthullen
- Steen bij het Leunenbergh plaatsen
- gemeentepaal Enschede-Lonneker onthullen



De gemeente Hengelo



Paal op grens Klein Driene - Hasselo omver gereden



uitnodiging

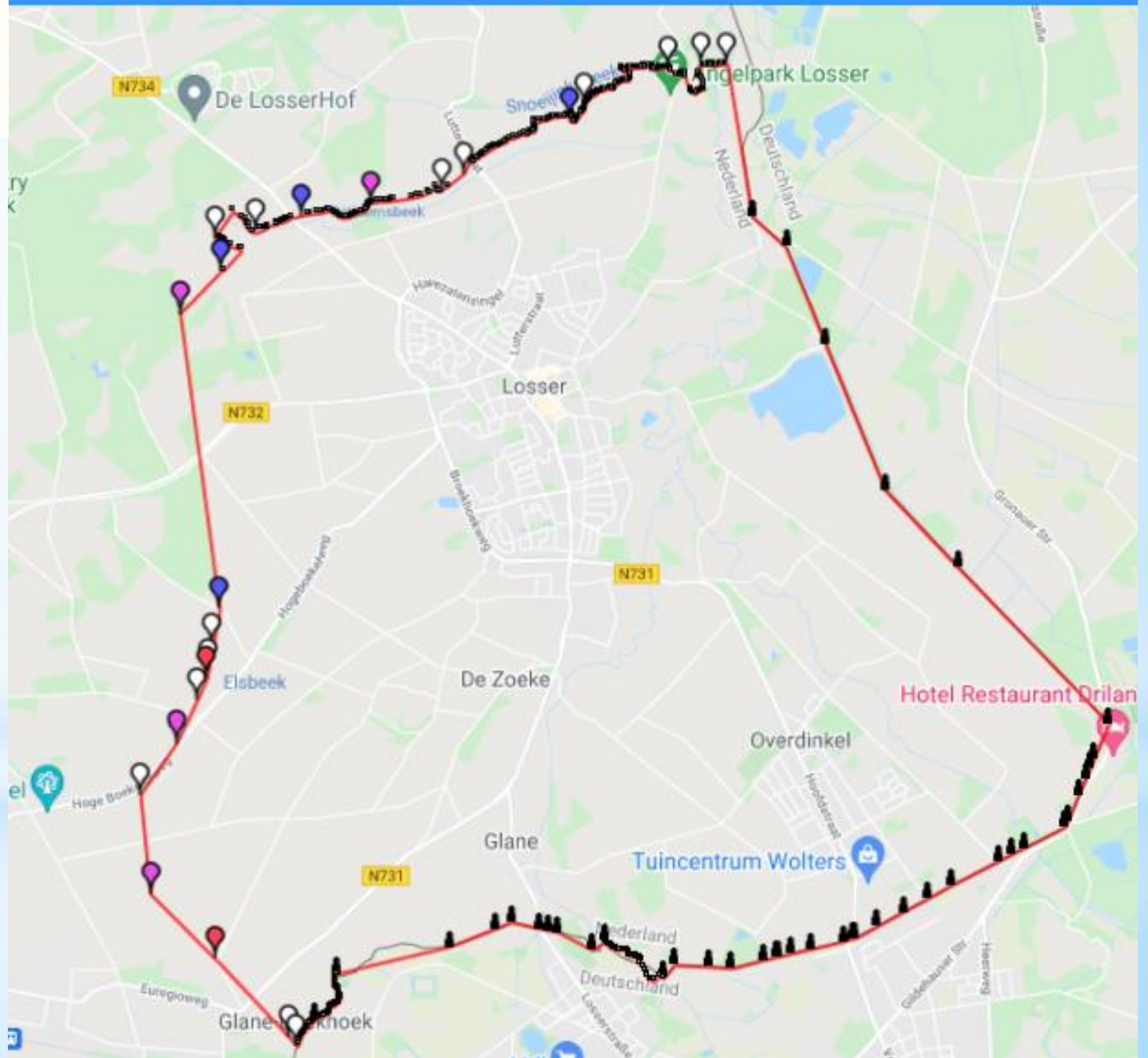
de Groote Wegen van koning Willem I ...in Hengelo

U bent van harte uitgenodigd
bij de onthulling van het 'mijlpaaltje'
op vrijdag 10 juni om 15.00 uur.

Enschedesestraat 116, Hengelo

Enschedesestraat





De marken van Markelo Anton Vedders, Jan Stoelhorst




Grens Kerspel Goor (18e eeuw), Ten Doesschate (VORG 1938)


63


xxxxxxx Oude Markegrens


----- Latere Markegrens

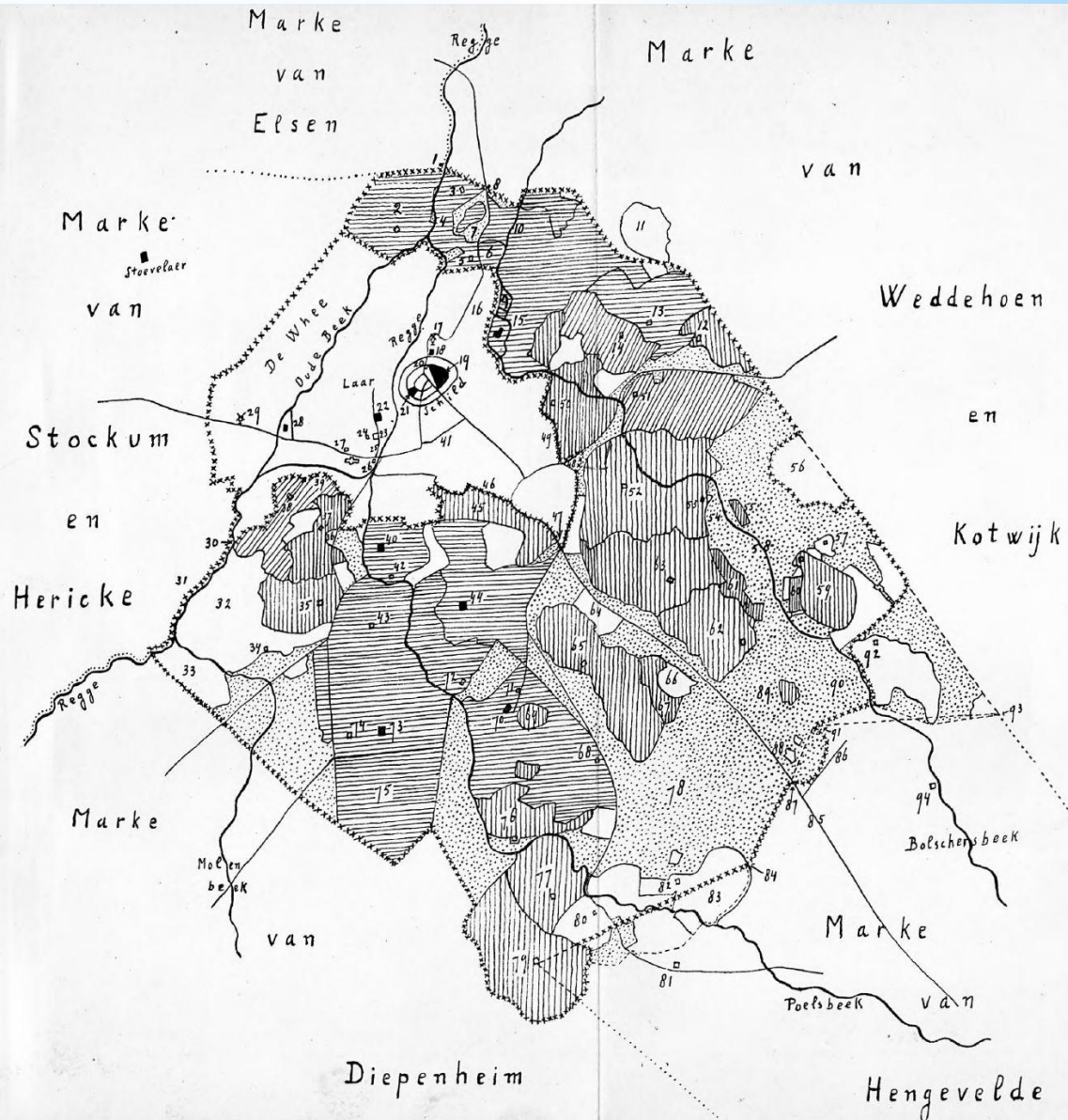
..... Grens tussen omliggende Marken.

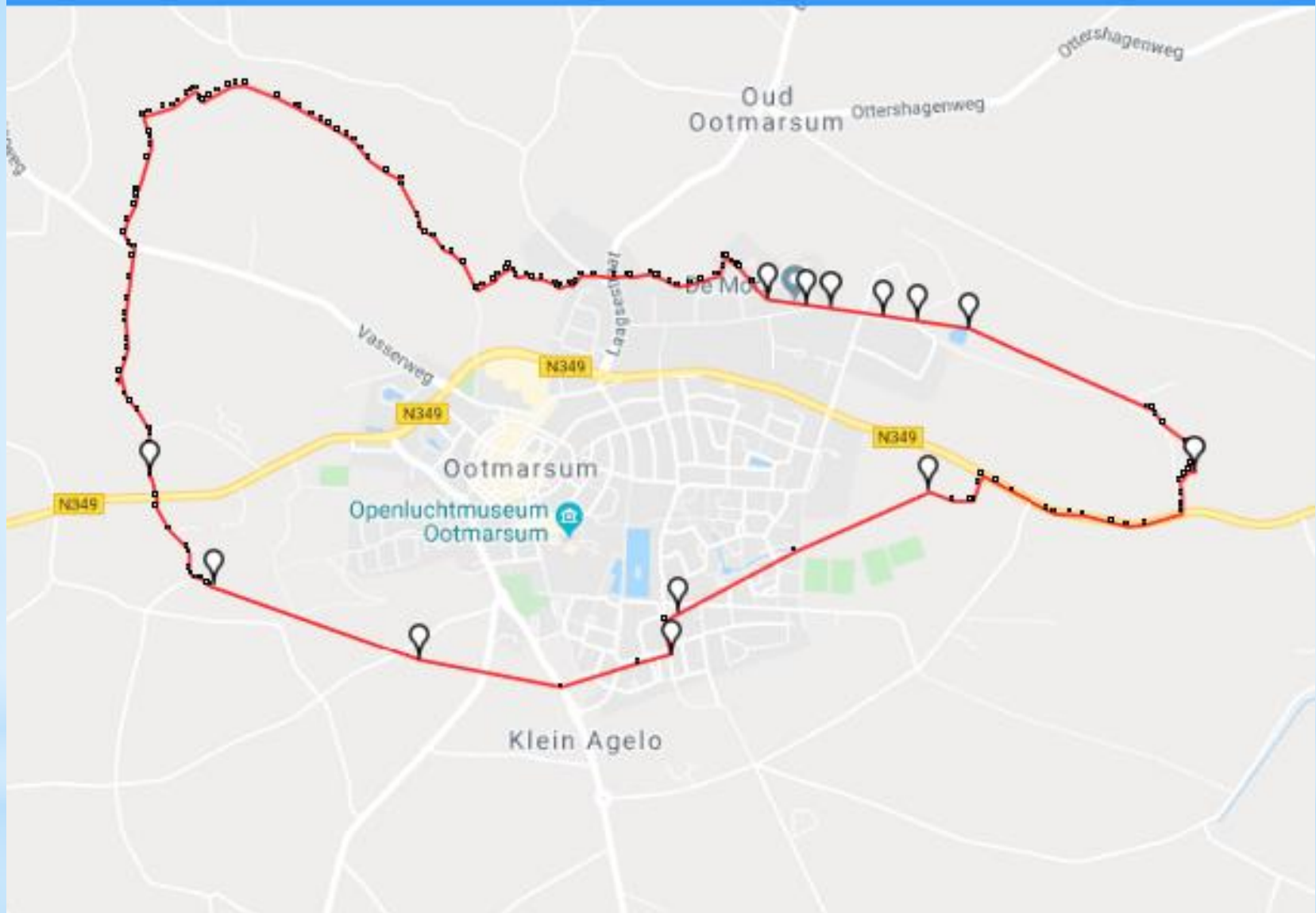
 Havezathen

 Erven hoorig onder den Hof te Goor

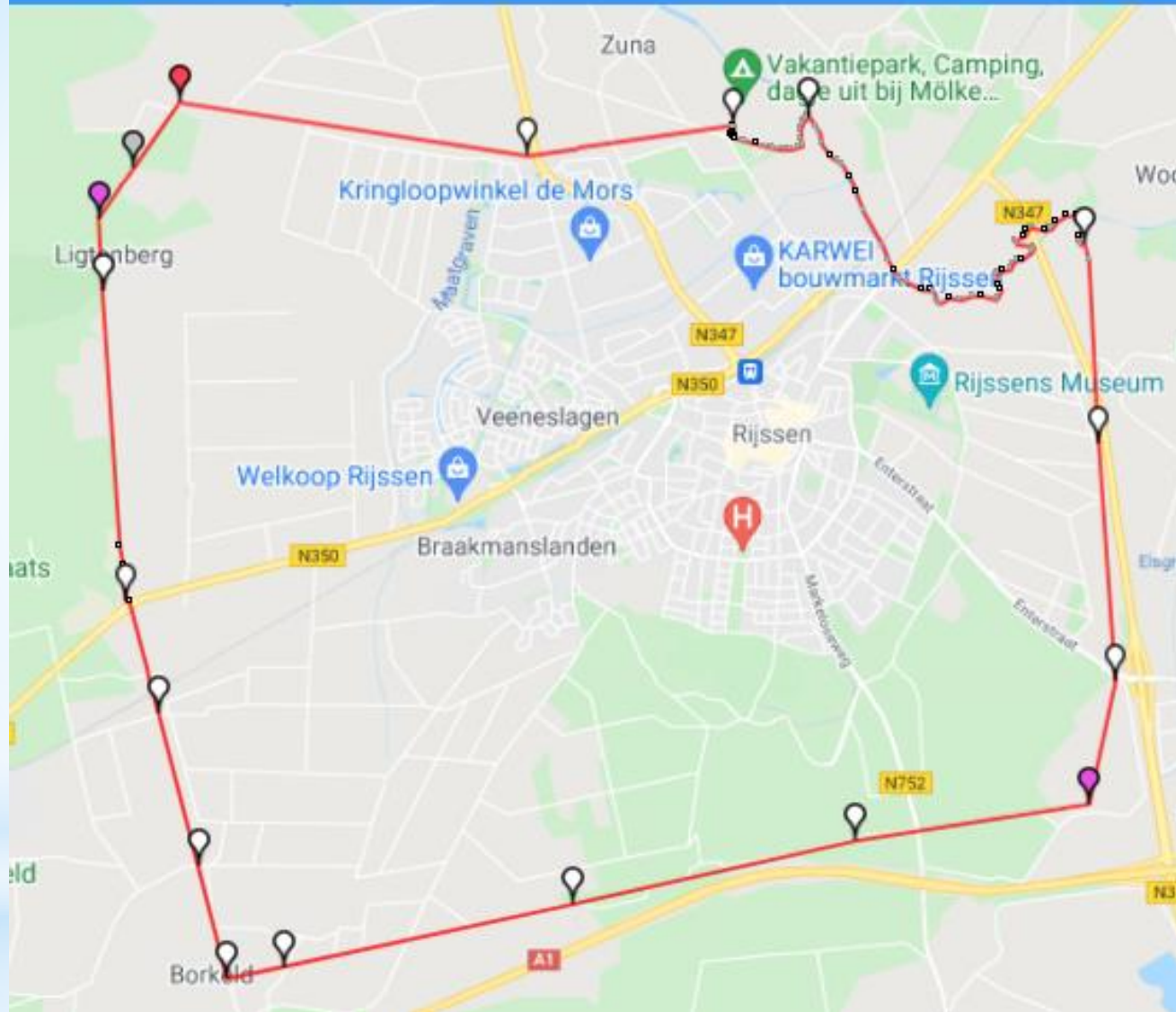
 Pastoriegoederen

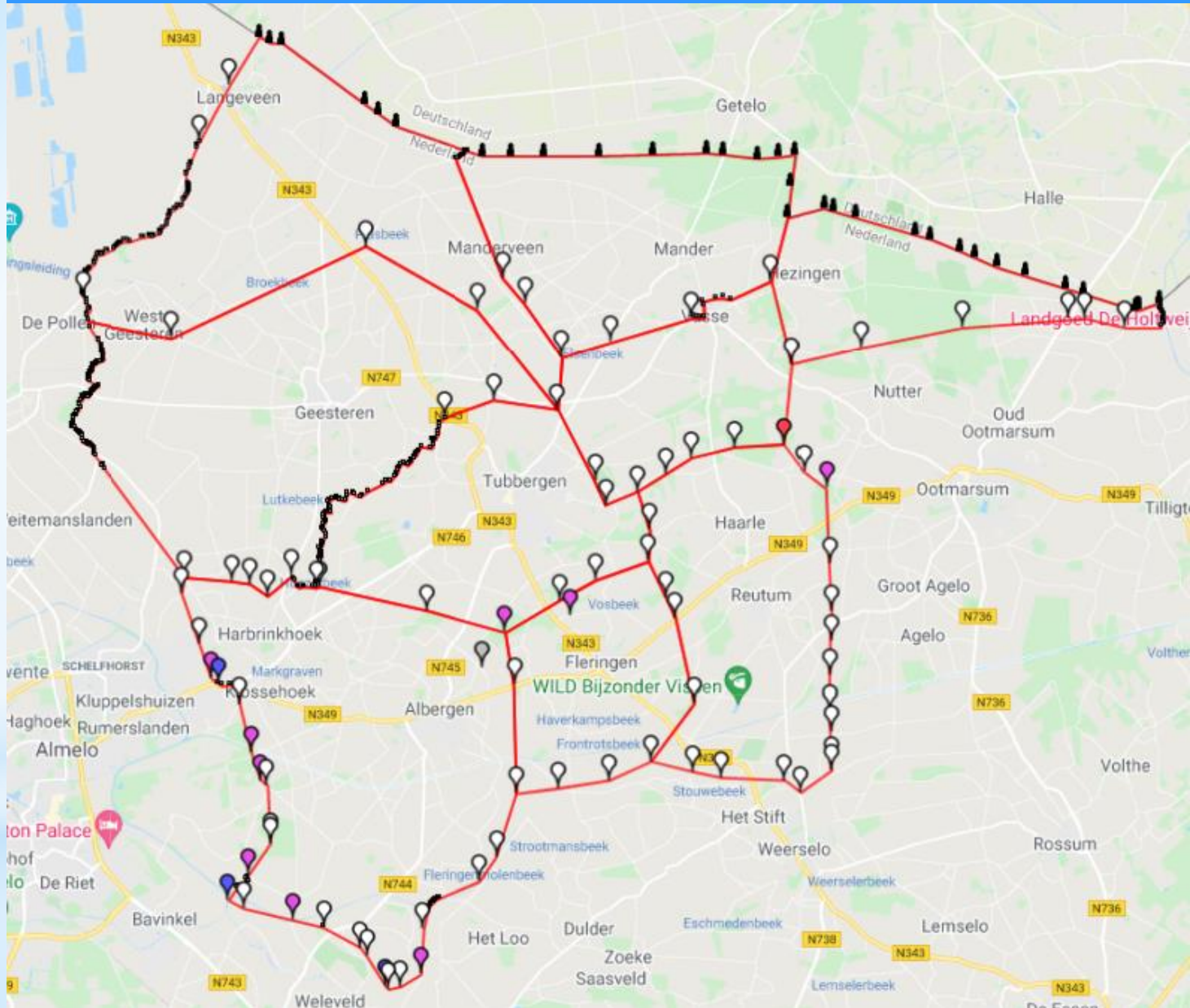
 Gemeene Markegronden

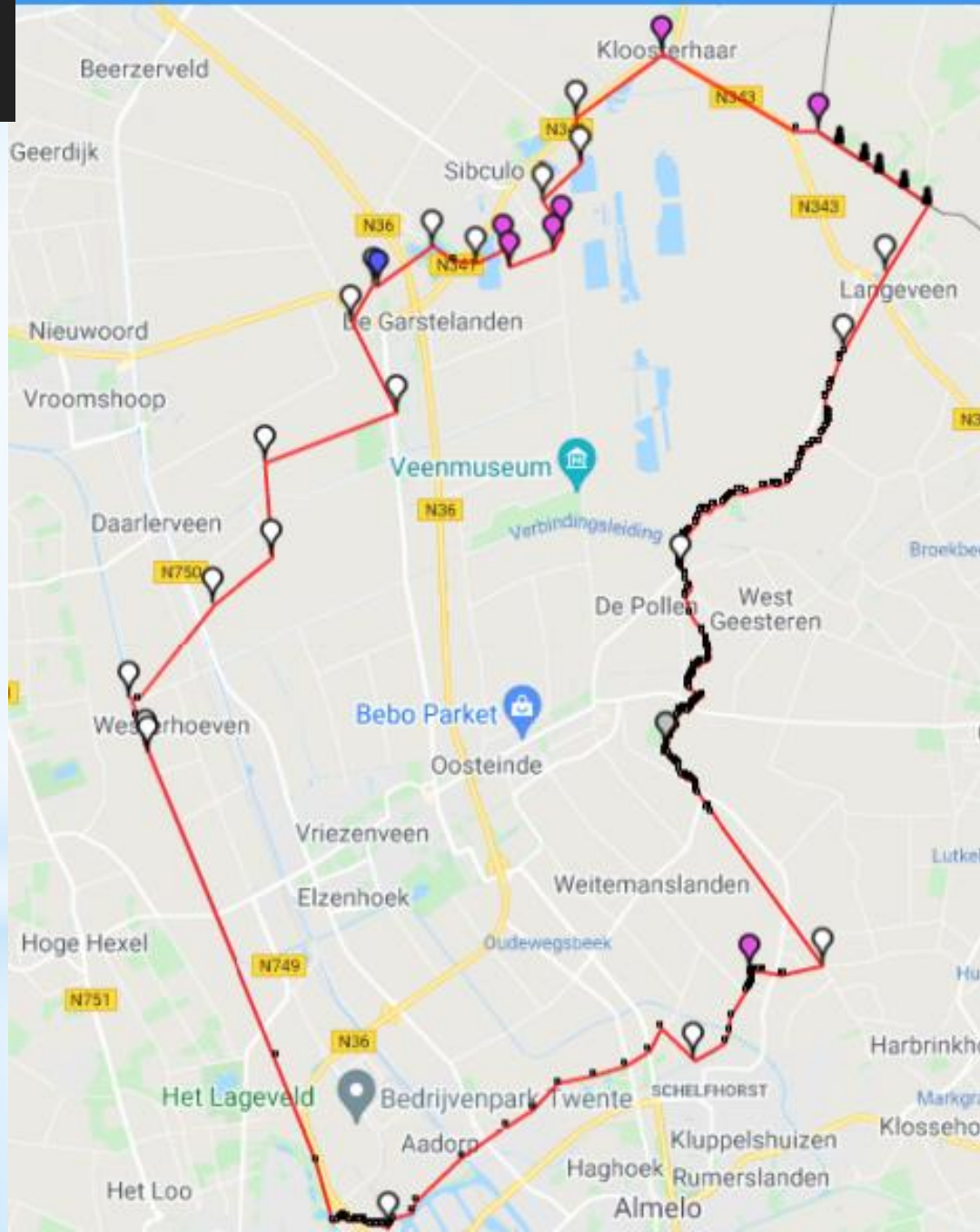


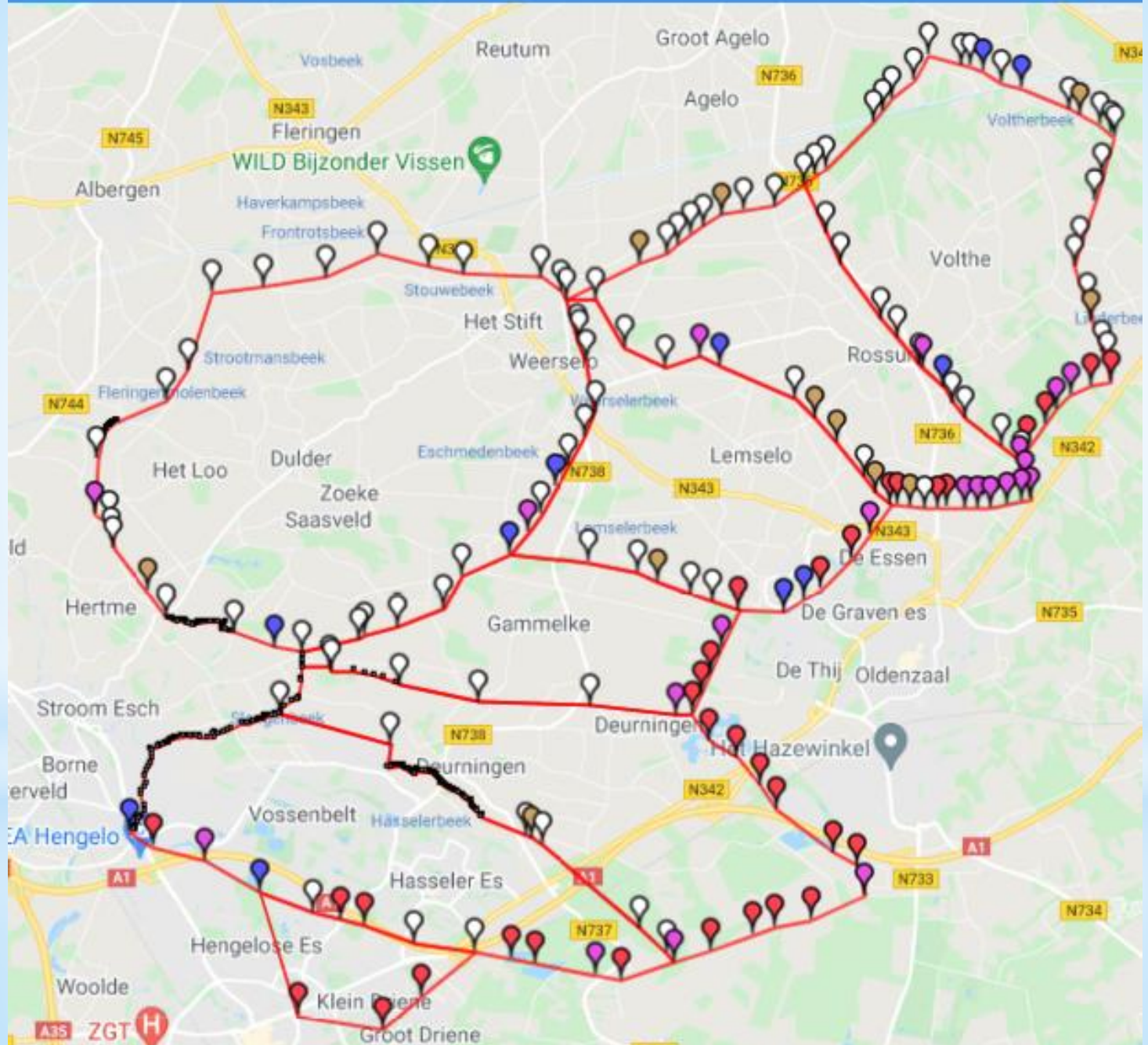


Mogelijk zijn er nog twee markeringen over.









De gemeente Wierden Theo Pigge, Herbert Stegeman

